








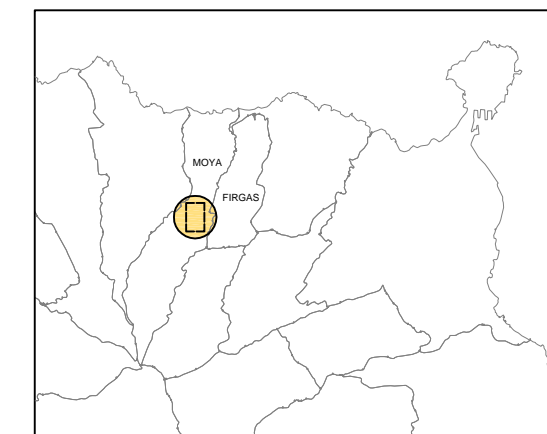
LEYENDA

-  Fondo de barranco
-  Laderas de cauce de barranco con fuertes pendientes
-  Interfluvio
-  Escarpes
-  Conjunto de vertientes
-  Rellano aluvial
-  Barranqueras subsidiarias

La Comisión de Ordenación del Territorio y Medio Ambiente de Canarias, en sesión de fecha: **06-ABRIL-2005** acordó la **APROBACION DEFINITIVA** del presente expediente:
Las Palmas de C.C. **01-JULIO-2005**



Localización



PLAN DIRECTOR DE LA RESERVA NATURAL ESPECIAL DE LOS TILOS DE MOYA

C-5

ESCALA 1:5.000
MARZO 2.005

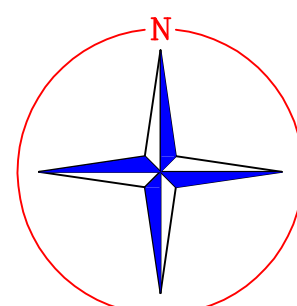
GEOMORFOLÓGICO



Gobierno de Canarias
Consejería de Medio Ambiente y Ordenación Territorial
Dirección General de Ordenación del Territorio



Red Canaria de Espacios Naturales Protegidos



100 0 100 200 300 Metros

ESCALA GRÁFICA

PROVINCIA:	LAS PALMAS	ISLA:	GRAN CANARIA
ESCALA:	1:5.000	EQUIDISTANCIA CURVAS:	5 Metros
PROYECCIÓN:	U.T.M.	HUSO:	28
RED GEODÉSICA:	REGCAN 95	ELIPSOIDE:	WGS84
		BASE CARTOGRÁFICA:	GRAFCAN 1.996

PLAN DIRECTOR DE LA RESERVA NATURAL ESPECIAL DE LOS TILOS DE MOYA

Nº PLANO

3