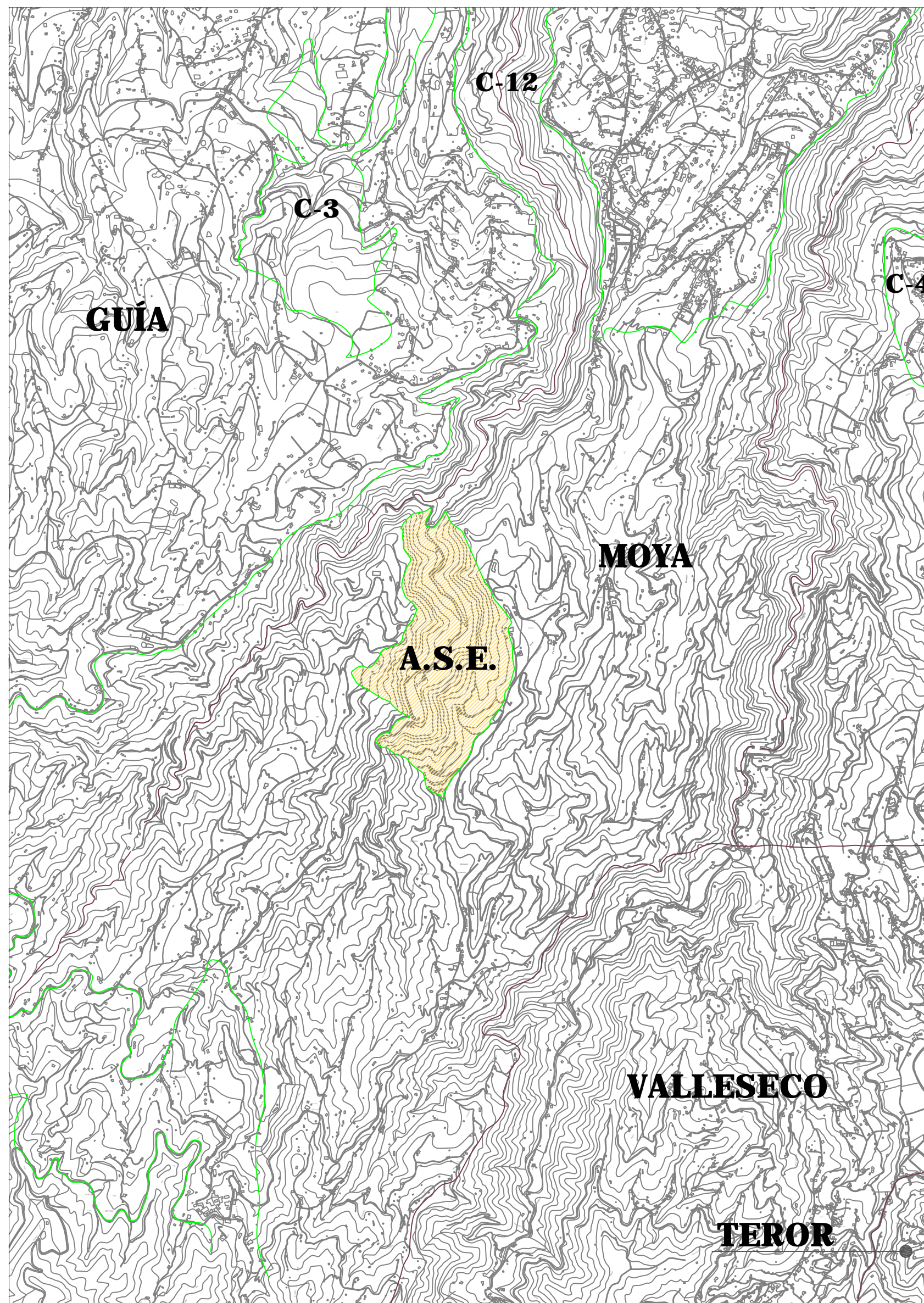
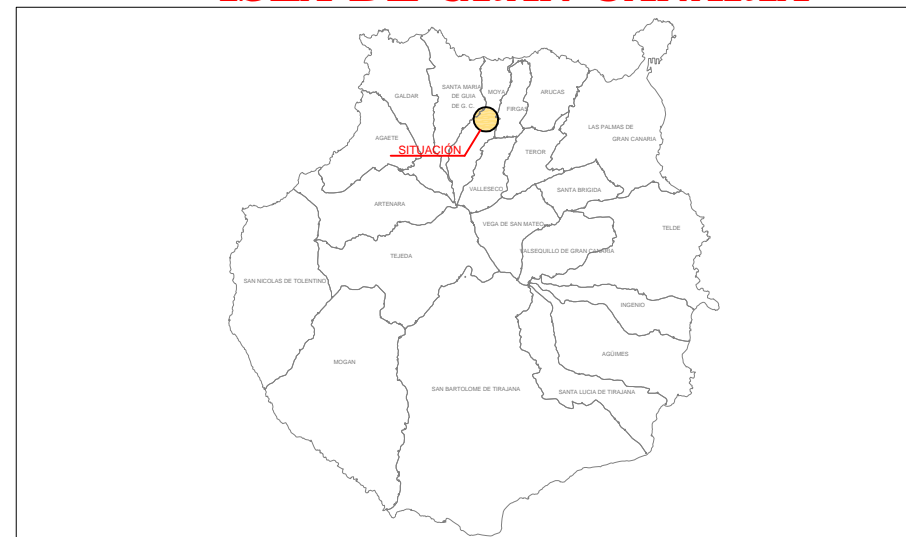



ISLA DE GRAN CANARIA



LEYENDA



Límite municipal



Reserva Natural Especial de Los Tilos de Moya

C-3=Reserva Natural Especial de El Brezal

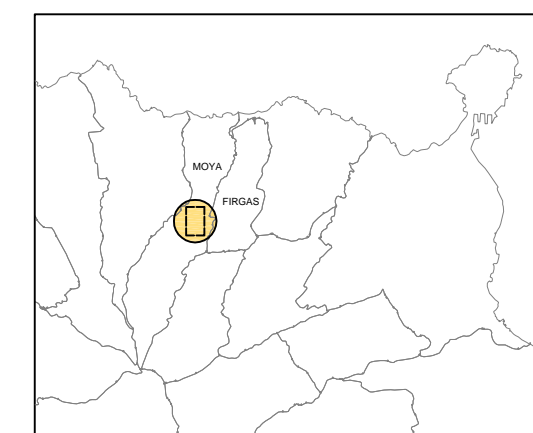
C-12=Parque Rural de Doramas

C-4=Reserva Natural Especial de Azuaje

La Comisión de Ordenación del Territorio y Medio Ambiente de Canarias, en sesión de fecha: **06-ABRIL-2005** acordó la **APROBACION DEFINITIVA** del presente expediente:
Las Palmas de C.C. **01-JULIO-2005**



Localización



PLAN DIRECTOR DE LA RESERVA NATURAL ESPECIAL DE LOS TILOS DE MOYA


C-5

ESCALA 1:25.000
MARZO 2.005

SITUACIÓN Y EMPLAZAMIENTO

Gobierno de Canarias
Consejería de Medio Ambiente y Ordenación Territorial
Dirección General de Ordenación del Territorio

Red Canaria de Espacios Naturales Protegidos



| | | | |
|----------------|------------|-----------------------|---------------|
| PROVINCIA: | LAS PALMAS | ISLA: | GRAN CANARIA |
| ESCALA: | 1:25.000 | EQUIDISTANCIA CURVAS: | 25 Metros |
| PROYECCIÓN: | U.T.M. | HUSO: | 28 |
| RED GEODÉSICA: | REGCAN 95 | ELIPSOIDE: | WGS84 |
| | | BASE CARTOGRÁFICA: | GRAFCAN 1.996 |

PLAN DIRECTOR DE LA RESERVA NATURAL ESPECIAL DE LOS TILOS DE MOYA

Nº PLANO

1