






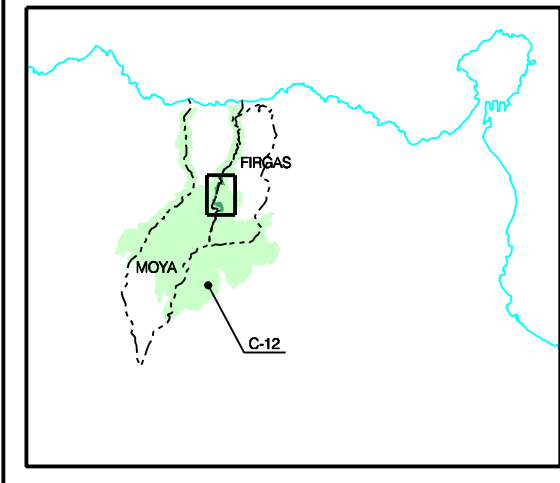
LEYENDA

-  Zona de Uso Restringido
-  Zona de Uso Moderado
-  Zona de Uso Tradicional
-  Zona de Uso General
-  Límite de la Reserva Natural Especial

La Comisión de Ordenación del Territorio y Medio Ambiente de Canarias, en sesión de fecha: **02-JUNIO-2004** acordó la **APROBACIÓN DEFINITIVA** del presente expediente:
Las Palmas de G.C. **30-AGOSTO-2004**



LOCALIZACIÓN



RESERVA NATURAL ESPECIAL
AZUAJE

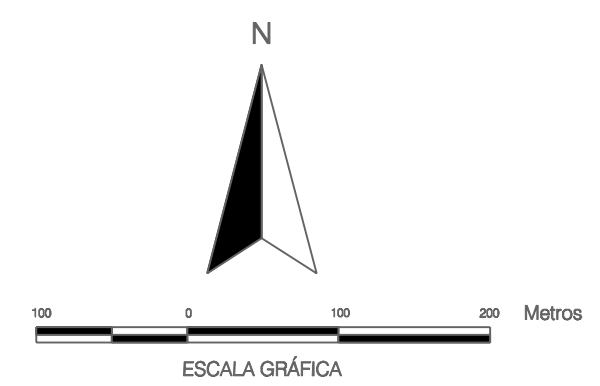
ZONIFICACIÓN

C-4

ESCALA 1:5.000
MAYO 2.004
APROBACIÓN
DEFINITIVA


GOBIERNO DE CANARIAS
CONSEJERÍA DE MEDIO AMBIENTE Y
ORDENACIÓN TERRITORIAL
VICECONSEJERÍA DE
ORDENACIÓN TERRITORIAL
DIRECCIÓN GENERAL DE
ORDENACIÓN DEL TERRITORIO


**Red Canaria de Espacios
Naturales Protegidos**



PROVINCIA:	LAS PALMAS		ISLA:	GRAN CANARIA	
ESCALA:	1:5.000		EQUIDISTANCIA CURVAS:	5 Metros	
PROYECCIÓN:	U.T.M.	HUHO:	28	ELIPSOIDE:	WGS84
RED GEODÉSICA:	REGCAN 95		BASE CARTOGRAFICA:	GRAFCAN 1996	

RESERVA NATURAL ESPECIAL
AZUAJE