

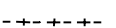



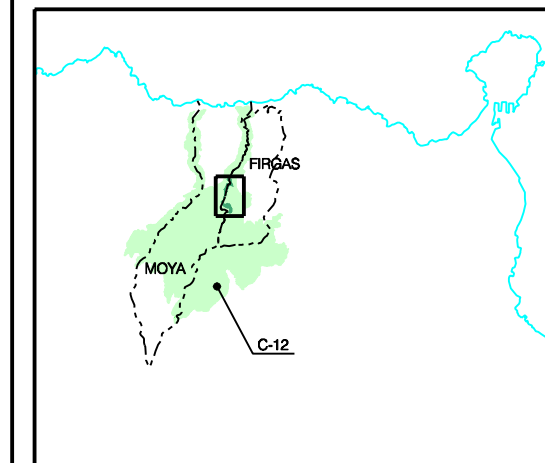
LEYENDA

-  A.1 - de muy alto valor natural
-  Zona prioritaria de repoblación
-  Límite de término municipal
-  Límite de la Reserva Natural Especial

La Comisión de Ordenación del Territorio y Medio Ambiente de Canarias, en sesión de fecha: **02 JUNIO 2004** acordó la **APROBACIÓN DEFINITIVA** del presente expediente:  
**Las Palmas de G.C. 30-AGOSTO-2004**



LOCALIZACIÓN



C-4

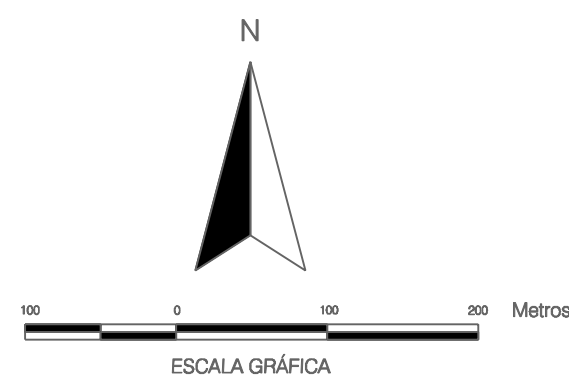
RESERVA NATURAL ESPECIAL  
 AZUAJE

PLAN INSULAR DE ORDENACIÓN

ESCALA 1:5.000  
 MAYO 2.004  
 APROBACIÓN  
 DEFINITIVA

  
**GOBIERNO DE CANARIAS**  
 CONSEJERÍA DE MEDIO AMBIENTE Y  
 ORDENACIÓN TERRITORIAL  
 VICECONSEJERÍA DE  
 ORDENACIÓN TERRITORIAL  
 DIRECCIÓN GENERAL DE  
 ORDENACIÓN DEL TERRITORIO

  
**Red Canaria de Espacios  
 Naturales Protegidos**



PROVINCIA:	<b>LAS PALMAS</b>		ISLA:	<b>GRAN CANARIA</b>	
ESCALA:	1:5.000		EQUIDISTANCIA CURVIL:	5 Metros	
PROYECCIÓN:	U.T.M.	HUO:	28	ELIPSOIDE:	WGS84
RED GEODÉSICA:	REGCAN 95		BASE CARTOGRAFICA:	GRAFCAN 1996	
<b>RESERVA NATURAL ESPECIAL        AZUAJE</b>					