











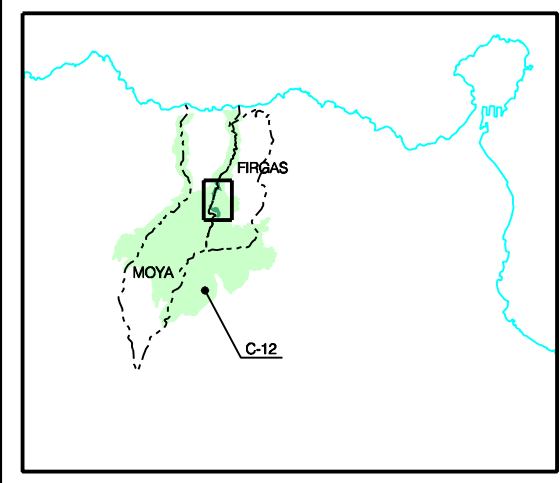
LEYENDA

-  Área del hotel balneario de Azuaje
-  Estanques, pozos y galerías
-  Tubería
-  Pistas
-  Senderos
-  Vereda
-  Líneas de transporte de energía eléctrica
-  E.T. Estacion transformadora. Unelco
-  Línea de baja tensión
-  Límite de la Reserva Natural Especial

La Comisión de Ordenación del Territorio y Medio Ambiente de Canarias, en sesión de fecha: **02-JUNIO-2004** acordó la **APROBACIÓN DEFINITIVA** del presente expediente:
Las Palmas de G.C. 30-AGOSTO-2004



LOCALIZACIÓN



C-4

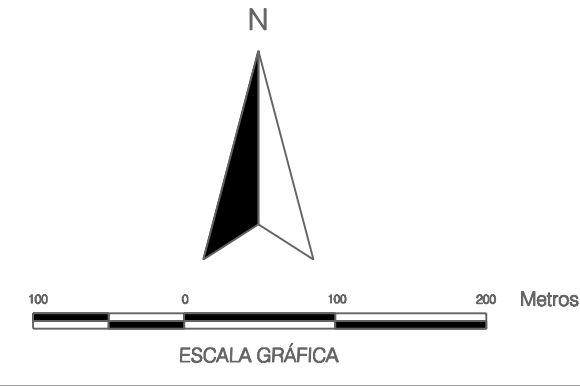
RESERVA NATURAL ESPECIAL AZUAJE

ESCALA 1:5.000
MAYO 2.004
APROBACIÓN DEFINITIVA

INFRAESTRUCTURAS


GOBIERNO DE CANARIAS
CONSEJERÍA DE MEDIO AMBIENTE Y ORDENACIÓN TERRITORIAL
VICECONSEJERÍA DE ORDENACIÓN TERRITORIAL
DIRECCIÓN GENERAL DE ORDENACIÓN DEL TERRITORIO


Red Canaria de Espacios Naturales Protegidos



PROVINCIA:	LAS PALMAS		ISLA:	GRAN CANARIA	
ESCALA:	1:5.000		EQUIDISTANCIA CURVIL:	5 Metros	
PROYECCIÓN:	U.T.M.	HUHO:	28	ELIPSOIDE:	WGS84
RED GEOGRÁFICA:	REGCAN 95		BASE CARTOGRÁFICA:	GRAFCAN 1996	

RESERVA NATURAL ESPECIAL AZUAJE