








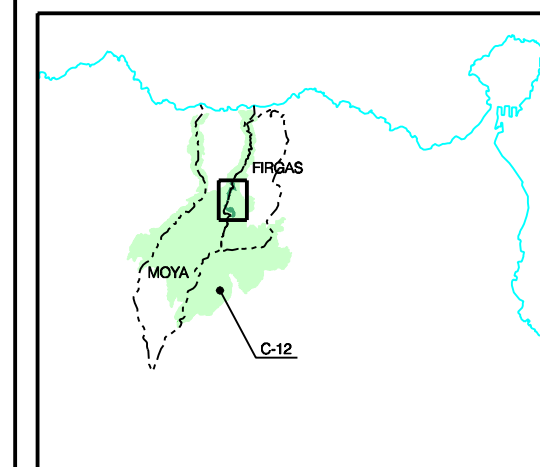
LEYENDA

-  Unidad antropizada: Bañerío de Azuaje
-  Fondo de barranco
-  Escarpes con vegetación rupícola
-  Rellano en el Barranco de Guadalupe
-  Laderas de solana
-  Laderas de umbría
-  Límite de la Reserva Natural Especial

La Comisión de Ordenación del Territorio y Medio Ambiente de Canarias, en sesión de fecha: **02-JUNIO-2004** acordó la **APROBACIÓN DEFINITIVA** del presente expediente:
Las Palmas de G.C. **30-AGOSTO-2004**



LOCALIZACIÓN



C-4

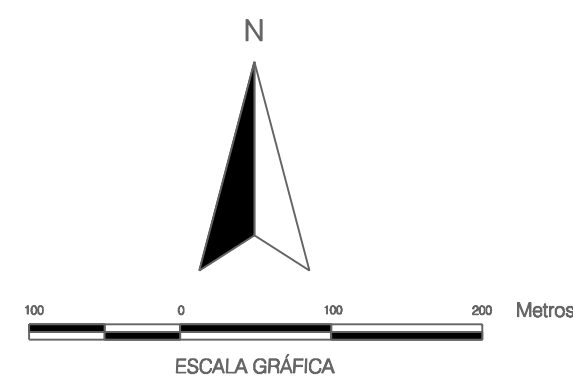
RESERVA NATURAL ESPECIAL
AZUAJE

ESCALA 1:5.000
MAYO 2.004
APROBACIÓN
DEFINITIVA

UNIDADES HOMOGÉNEAS


GOBIERNO DE CANARIAS
CONSEJERÍA DE MEDIO AMBIENTE Y
ORDENACIÓN TERRITORIAL
VICECONSEJERÍA DE
ORDENACIÓN TERRITORIAL
DIRECCIÓN GENERAL DE
ORDENACIÓN DEL TERRITORIO


**Red Canaria de Espacios
Naturales Protegidos**



PROVINCIA:	LAS PALMAS	ISLA:	GRAN CANARIA
ESCALA:	1:5.000	EQUIDISTANCIA CURVIL:	5 Metros
PROYECCIÓN:	U.T.M.	HUHO:	28
RED GEOGRÁFICA:	REGCAN 95	BASE CARTOGRÁFICA:	GRAFCAN 1996
RESERVA NATURAL ESPECIAL AZUAJE			