











LEYENDA

COMUNIDADES VEGETALES




Clase Kleinio - Euphorbietea canariensis

-  As. Aeonium percaei - Euphorbietum canariensis (Cardonal)
-  Comunidad de Euphorbia regis-jubae (Tabaibal amargo)
-  Alianza Mayteno - Juniperion canariensis (Acebuchal)
-  As. Rhamno crenulatae - Hypericum canariensis (Granadillar)
-  Comunidad de Convolvulus floridus (Guaydiles)
-  Comunidad de Maytenus canariensis (Peralillos)





Clase Pruno - Lauretea azoricae

-  As. Visneo mocanerae - Arbutetum canariensis (Laurisilva xérica)
-  As. Diplazio caudati - Ocoteetum foetentis (Laurisilva húmeda)
-  As. Rubo - Salicetum canariensis (Sauzal)
-  As. Myrico fayae - Ericetum arboreae (Fayal - Brezal)


Clase Greenovio - Aeonietea

-  As. Davallio canariensis - Aichrysetum laxi
-  Comunidad de Davallia y Greenovia
-  Clase Molinio - Arrhenatheretea (Juncales)

Clase Pegano harmalae - Salsoletea vermiculatae

-  As. Artemisio thusculae - Rumicetum lunariae dominada por Tuneras y pitas
-  Comunidad de Arundo donax (Cañaveral)
-  Plantaciones exóticas de Eucaliptos
-  Tierras de cultivo

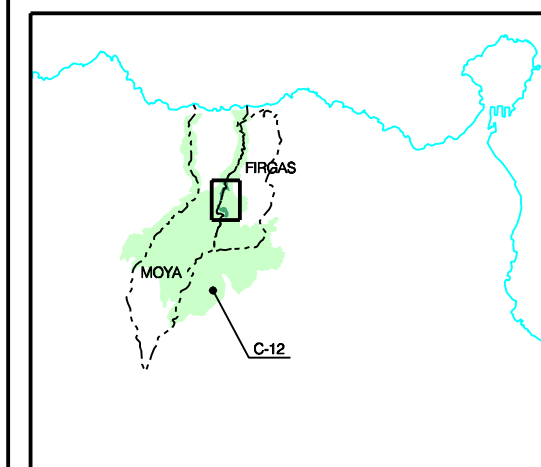
FLORA

-  Límite de la Reserva Natural Especial

La Comisión de Ordenación del Territorio y Medio Ambiente de Canarias, en sesión de fecha: **02-JUNIO-2004** acordó la **APROBACIÓN DEFINITIVA** del presente expediente:
Las Palmas de C.C. **30-AGOSTO-2004**



LOCALIZACIÓN



C-4

RESERVA NATURAL ESPECIAL AZUAJE

VEGETACIÓN

ESCALA 1:5.000
MAYO 2.004
APROBACIÓN DEFINITIVA