

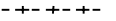



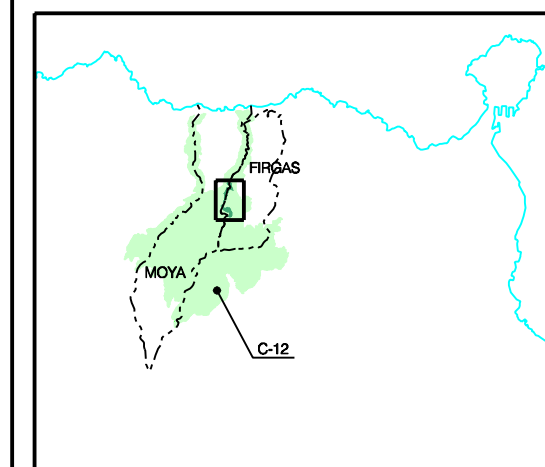
LEYENDA

-  C-12 Parque Rural de Doramas
-  C-4 Reserva Natural Especial de Azuaje
-  Límite de término municipal
-  Límite de la Reserva Natural Especial

La Comisión de Ordenación del Territorio y Medio Ambiente de Canarias, en sesión de fecha: **02-JUNIO-2004** acordó la **APROBACIÓN DEFINITIVA** del presente expediente:
Las Palmas de G.C. 30-AGOSTO-2004



LOCALIZACIÓN



C-4

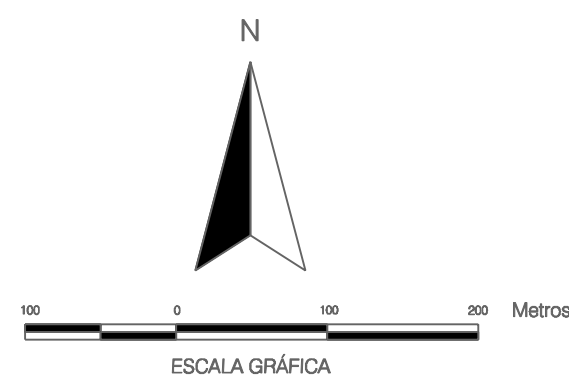
RESERVA NATURAL ESPECIAL
 AZUAJE

SITUACIÓN Y EMPLAZAMIENTO

ESCALA 1:5.000
 MAYO 2.004
 APROBACIÓN DEFINITIVA


GOBIERNO DE CANARIAS
 CONSEJERÍA DE MEDIO AMBIENTE Y ORDENACIÓN TERRITORIAL
 VICECONSEJERÍA DE ORDENACIÓN TERRITORIAL
 DIRECCIÓN GENERAL DE ORDENACIÓN DEL TERRITORIO


Red Canaria de Espacios Naturales Protegidos



PROVINCIA:	LAS PALMAS		ISLA:	GRAN CANARIA	
ESCALA:	1:5.000		EDIFICIACIÓN CURVA:	5 Metros	
PROYECCIÓN:	U.T.M.	HURO:	28	ELIPSOIDE:	WGS84
RED GEOGRÁFICA:	REGCAN 95		BASE CARTOGRÁFICA:	GRAFCAN 1996	
RESERVA NATURAL ESPECIAL AZUAJE					