




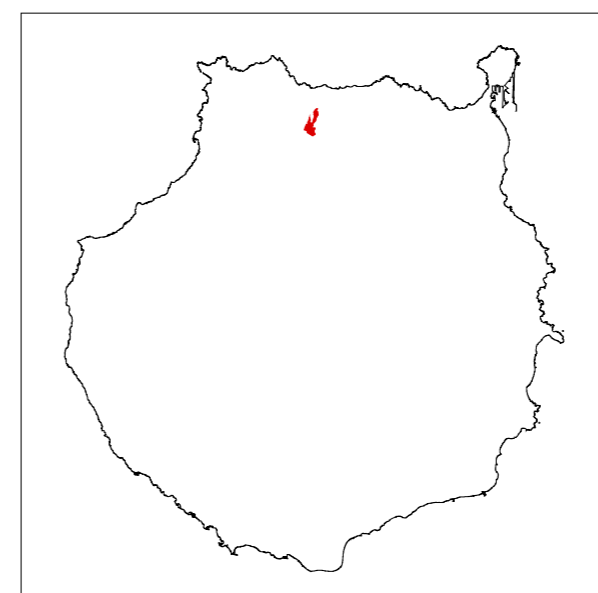



Gobierno de Canarias
 Consejería de Medio Ambiente
 y Ordenación Territorial

Zonificación

LEYENDA

-  Zona de Uso Restringido
-  Zona de Uso Moderado
-  Zona de Uso Tradicional
-  Zona de Uso General
-  Sistema General Viario




Reserva Natural Especial de El Brezal
 APROBACIÓN DEFINITIVA



DILIGENCIA PARA HACER CONSTAR QUE EL PRESENTE DOCUMENTO HA SIDO APROBADO DEFINITIVAMENTE POR ACUERDO DE LA COMISIÓN DE FECHA 30- Enero-2008 (BOC, nº 040, de fecha 27/02/2008)

EL FUNCIONARIO José Carrillo Molina



N.1.

ZONIFICACIÓN

PROVINCIA: Las Palmas

MUNICIPIO: Santa María de Guía

ESCALA: 1:5.000

RED GEODÉSICA: REGCAN '95

BASE CARTOGRÁFICA: GRAFCAN 2002

Escala 1: 5.000

Diciembre 2008



PROYECCIÓN: U.T.M.

HUSO: 28

EQUID.CURVAS: 5 metros

ELIPSOIDE: WGS84