




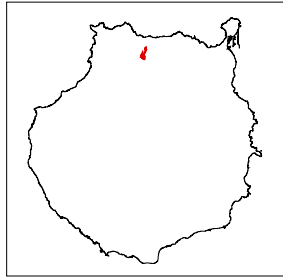



Gobierno de Canarias
 Consejería de Medio Ambiente
 y Ordenación Territorial

Unidades de Paisaje

LEYENDA

-  Bco. del Brezal. Ambiente húmedo de medianias.
-  Bco. Mondragones. Ambiente de transición
-  Brezal. Ambiente húmedo de medianias
-  Casa Aguilar. Ambiente de transición
-  Lomo Vergara. Ambiente de transición



DILIGENCIA PARA HACER CONSTAR QUE EL PRESENTE DOCUMENTO HA SIDO
 APROBADO DEFINITIVAMENTE POR ACUERDO DE LA COTMAC
 DE FECHA 30-Enero-2009 (BOC, nº 040, de fecha 27/02/2009)



EL FUNCIONARIO
 José Carrillo Molina



Reserva Natural Especial de El Brezal

APROBACIÓN DEFINITIVA

I.15. UNIDADES DE PAISAJE

Escala 1:10.000

Diciembre 2008

PROVINCIA: Las Palmas

MUNICIPIO: Santa María de Guía

ESCALA: 1:10.000

RED GEODÉSICA: REGCAN'95

BASE CARTOGRÁFICA: GRAFCAN 2002

PROYECCIÓN: U.T.M.

HUSO: 28

EQUID.CURVAS: 5 metros

ELIPSOIDE: WGS84

