



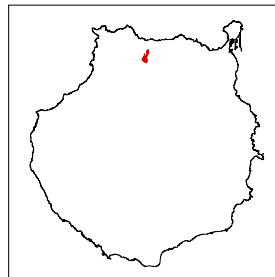

Gobierno de Canarias
Consejería de Medio Ambiente
y Ordenación Territorial

Zonificación del Plan Insular de Ordenación

LEYENDA

A. Zonas de Mayor Valor Natural

-  A.1.- de muy alto valor natural
-  A.3.- de moderado valor natural



DILIGENCIA PARA HACER CONSTAR QUE EL PRESENTE DOCUMENTO HA SIDO APROBADO DEFINITIVAMENTE POR ACUERDO DE LA COTMAC DE FECHA 30-Enero-2009 (BOC, nº 040, de fecha 27/02/2009)

EL FUNCIONARIO
José Carrillo Molina

Reserva Natural Especial de El Brezal

APROBACIÓN DEFINITIVA

I.14.

ZONIFICACIÓN DEL PLAN INSULAR DE ORDENACIÓN

Escala 1:10.000

Diciembre 2008

PROVINCIA: Las Palmas

MUNICIPIO: Santa María de Guía

ESCALA: 1:10.000

RED GEODÉSICA: REGCAN'95

BASE CARTOGRÁFICA: GRAFCAN 2002

PROYECCIÓN: U.T.M.

HUSO: 28

EQUID.CURVAS: 5 metros

ELIPSOIDE: WGS84

