




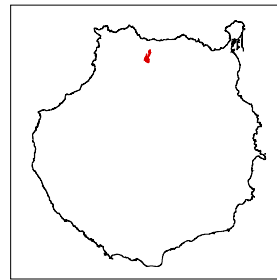



Gobierno de Canarias
 Consejería de Medio Ambiente
 y Ordenación Territorial

Estructura de la Propiedad

LEYENDA

-  Propiedad privada < 1 Ha
-  Propiedad privada 1-5 Ha
-  Propiedad privada > 5 Ha
-  Propiedad del Cabildo Insular de Gran Canaria
-  Propiedad privada (Asociación de vecinos)




Reserva Natural Especial de El Brezal
 APROBACIÓN DEFINITIVA

APROBACIÓN DEFINITIVA

I.10.

ESTRUCTURA DE LA PROPIEDAD

Escala 1:10.000

Diciembre 2008

DILIGENCIA PARA HACER CONSTAR QUE EL PRESENTE DOCUMENTO HA SIDO APROBADO DEFINITIVAMENTE POR ACUERDO DE LA CTM/C DE FECHA 30-Enero-2009 (BOC, nº 040, de fecha 27/02/2009)

EL FUNCIONARIO
José Carrillo Molina



PROVINCIA: Las Palmas

MUNICIPIO: Santa María de Guía

ESCALA: 1:10.000

RED GEODÉSICA: REGCAN'95

BASE CARTOGRÁFICA: GRAFCAN 2002

PROYECCIÓN: U.T.M.

HUSO: 28

EQUID.CURVAS: 5 metros

ELIPSOIDE: WGS84

