




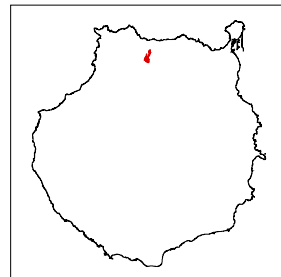



Gobierno de Canarias
 Consejería de Medio Ambiente
 y Ordenación Territorial

Etnografía

LEYENDA

-  Estanque
-  Presa del Brezal o de los Mondragones
-  Presa y banales
-  Sendero Guía - Moya
-  Casa de valor etnográfico



DILIGENCIA PARA HACER CONSTAR QUE EL PRESENTE DOCUMENTO HA SIDO APROBADO DEFINITIVAMENTE POR ACUERDO DE LA COTMAC DE FECHA 30-Enero-2009 (BOC, nº 040, de fecha 27/02/2009)

EL FUNCIONARIO
José Carrillo Molina




Reserva Natural Especial de El Brezal

APROBACIÓN DEFINITIVA

I.9.

ETNOGRAFÍA

PROVINCIA: Las Palmas

MUNICIPIO: Santa María de Guía

ESCALA: 1:10.000

RED GEODÉSICA: REGCAN'95

BASE CARTOGRÁFICA: GRAFCAN 2002

Escala 1:10.000

Diciembre 2008

PROYECCIÓN: U.T.M.

HUSO: 28

EQUID.CURVAS: 5 metros

ELIPSOIDE: WGS84

