





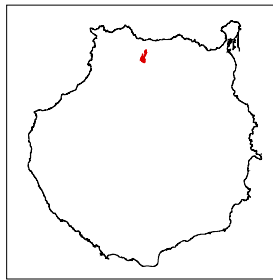



Gobierno de Canarias
 Consejería de Medio Ambiente
 y Ordenación Territorial

Suelos

LEYENDA

-  Barranco de Mondragones. Xerorthent (leptosol lítico-cambisol eurítico)
-  Barranco del Brezal. Lithic Xerorthent (leptisol lítico)
-  Brezal-Hoyas Vivas. Hapludalf (luvisol férrico)
-  Lomo Casas de Aguilar. Palexeralf-Orthent (luvisol cálcico-leptosol lítico)
-  Lomo de Vergara. Palexeralf (luvisol cálcico)
-  Presa de El Brezal. Material sedimentario



DILIGENCIA PARA HACER CONSTAR QUE EL PRESENTE DOCUMENTO HA SIDO
 APROBADO DEFINITIVAMENTE POR ACUERDO DE LA COTMAC
 DE FECHA 30-Enero-2009 (BOC, nº 040, de fecha 27/02/2009)

EL FUNCIONARIO
 José Carrillo Molina



Reserva Natural Especial de El Brezal

APROBACIÓN DEFINITIVA

**I.5.
SUELOS**

Escala 1:10.000

Diciembre 2008

PROVINCIA: Las Palmas

MUNICIPIO: Santa María de Guía

ESCALA: 1:10.000

RED GEODÉSICA: REGCAN'95

BASE CARTOGRÁFICA: GRAFCAN 2002

PROYECCIÓN: U.T.M.

HUSO: 28

EQUID.CURVAS: 5 metros

ELIPSOIDE: WGS84

