

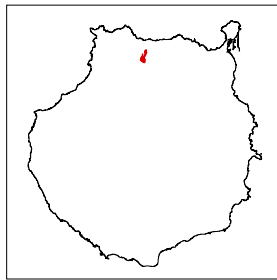



Gobierno de Canarias
Consejería de Medio Ambiente
y Ordenación Territorial

Delimitación y Topografía

LEYENDA

-  Área de Sensibilidad Ecológica
-  Límite de la Reserva Natural Especial de El Brezal



DILIGENCIA PARA HACER CONSTAR QUE EL PRESENTE DOCUMENTO HA SIDO APROBADO DEFINITIVAMENTE POR ACUERDO DE LA COMISIÓN DE FECHA 30-Enero-2009 (BOC, nº 040, de fecha 27/02/2009)

EL FUNCIONARIO
José Carrillo Molina




Reserva Natural Especial de El Brezal

APROBACIÓN DEFINITIVA

I.2.

DELIMITACIÓN Y TOPOGRAFÍA

PROVINCIA: Las Palmas MUNICIPIO: Santa María de Guía ESCALA: 1:10.000

RED GEODÉSICA: REGCAN'95 BASE CARTOGRÁFICA: GRAFCAN 2002

PROYECCIÓN: U.T.M. HUSO: 28 EQUID.CURVAS: 5 metros ELIPSOIDE: WGS84

Escala 1:10.000

Diciembre 2008

