






La Comisión de Ordenación del Territorio y Medio Ambiente de Canarias, en sesión de fecha **30 NOV. 2009** acordó la APROBACIÓN DEFINITIVA del presente expediente.
 Las Palmas de G.C. **4 DIC. 2009**
 El Secretario de la Comisión

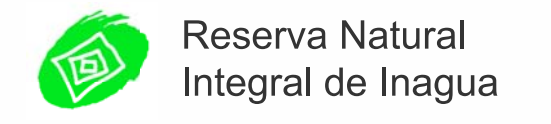


Leyenda

PLANO DE CLASIFICACIÓN Y CATEGORIZACIÓN DEL SUELO

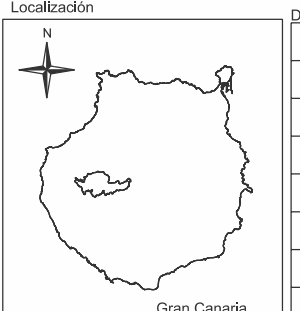
	Suelo Rústico de Protección Natural Integral (SRPNI)		Suelo Rústico de Protección Natural de Regeneración (SRPNR)
	Suelo Rústico de Protección Natural de Preservación (SRPNP)		Suelo Rústico de Protección Paisajista de Integración (SRPPI)
	Limite del Espacio Natural Protegido		

PROVINCIA: LAS PALMAS	MUNICIPIOS: TEJEDA MOGÁN LA ALDEA DE SAN NICOLÁS
ESCALA: 1:20.000	EQUID. CURVAS 5 metros
PROYECCIÓN: U.T.M.	HUSO: 28
RED GEODÉSICA: REGCAN '95	BASE CARTOGRÁFICA: GRAFCAN 1996



PLAN DIRECTOR

Localización



Distribuidor de Hojas 1:5.000

	CC19A	CC19B	
CC18D	CC19B	CC19C	CC20C
CC23B	CC24A	CC24B	CC25A
	CC24C	CC24D	

CLASIFICACIÓN Y CATEGORIZACIÓN DEL SUELO



Reserva Natural Integral de Inagua

N. 2

Noviembre 2009

