










La Comisión de Ordenación del Territorio y Medio Ambiente de Canarias, en sesión de fecha **30 NOV. 2009** acordó la APROBACIÓN DEFINITIVA del presente expediente Las Palmas de G.C. El Secretario de la Comisión

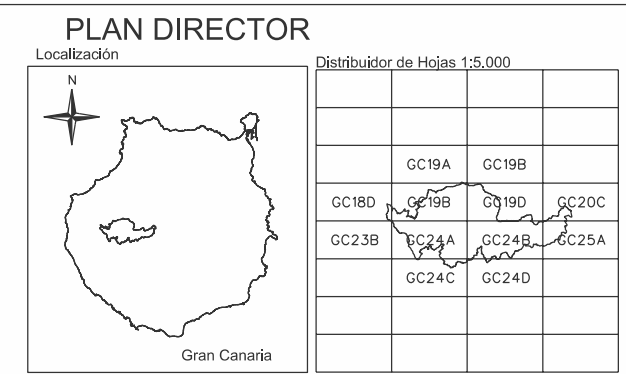





Leyenda			
	Antiguas construcciones. Bajo impacto Paisajístico.		Zona de estancia con fuerte afluencia de visitantes. Moderada agresión al Medio
	Construcciones. Impacto Paisajístico y Antropización del Medio		Pista no acondicionada. Alta erosión al Medio
	Limite del Espacio Natural Protegido		Perfil roturado
	Antenas		Depósitos
	Depósito temporal		

PROVINCIA: LAS PALMAS	MUNICIPIOS: TEJEDA MOGÁN LA ALDEA DE SAN NICOLÁS
ESCALA: 1:20.000	EQUID. CURVAS 5 metros
PROYECCIÓN: U.T.M.	HUSO: 28
RED GEODÉSICA: REGCAN '95	BASE CARTOGRÁFICA: GRAFCAN 1996

 Reserva Natural Integral de Inagua



IMPACTOS

 Reserva Natural Integral de Inagua

**1.12**

Noviembre 2009

