


La Comisión de Ordenación del Territorio y Medio Ambiente de Canarias, en sesión de fecha **30 NOV. 2009** acordó la APROBACIÓN DEFINITIVA del presente expediente Las Palmas de G.C.  
 El Secretario de la Comisión

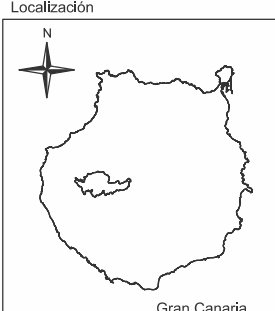



- Leyenda**
- Capacidad de uso moderada, por limitaciones de erosión pendiente
  - Capacidad de uso baja, por limitaciones de erosión pendiente
  - Capacidad de uso muy baja, por limitaciones físicas
  - Capacidad de uso muy baja, por limitaciones de erosión pendiente
  - Capacidad de uso muy baja, por limitaciones físicas
-  Límite del Espacio Natural Protegido

PROVINCIA: LAS PALMAS	MUNICIPIOS: TEJEDA MOGÁN LA ALDEA DE SAN NICOLÁS
ESCALA: 1:20.000	EQUID. CURVAS 5 metros
PROYECCIÓN: U.T.M.	HUSO: 28
RED GEODÉSICA: REGCAN '95	BASE CARTOGRÁFICA: GRAFCAN 1996

**PLAN DIRECTOR**



Localización



Distribuidor de Hojas 1:5.000

	CC19A	CC19B	
CC18D	CC19B	CC19C	CC20C
CC23B	CC24A	CC24B	CC25A
	CC24C	CC24D	


**CAPACIDAD DE USO**

Reserva Natural Integral de Inagua

**1.7**

Noviembre 2009

 Reserva Natural Integral de Inagua