








LEYENDA

-  Suelo Rústico de Protección Paisajística (S.R.P.P.)
-  Suelo Rústico de Protección Natural (S.R.P.N.)
-  Suelo Rústico de Protección de Infraestructuras (S.R.P.I.)
-  Suelo Rústico de Protección Costera (S.R.P.C.)
-  Deslinde Marítimo Terrestre
-  Suelo Rústico de Protección de Entorno (S.R.P.E.)



La Comisión de Ordenación del Territorio y Medio Ambiente de Canarias, en sesión de fecha: 20-JULIO-2006 acordó la APROBACIÓN DEFINITIVA del presente expediente:
Las Palmas de G.C. 27-NOVIEMBRE-2006



PROVINCIA:	LAS PALMAS	ISLA:	FUERTEVENTURA
ESCALA:	1:5.000	ESCALA DE CANTONAMIENTOS:	5 Metros
PROYECCIÓN:	U.T.M.	USO:	28
RED GEOGRÁFICA:	REGCAN 95	BASE CARTOGRAFICA:	GRAFCAN 1996



MAPA DE ORDENACIÓN
F-13
 NORMAS DE CONSERVACION
SITIO DE INTERÉS CIENTÍFICO
PLAYA DEL MATORRAL
 CLASIFICACIÓN Y CATEGORIZACIÓN
 DEL SUELO

ESCALA 1:5.000
 JULIO 2006
 APROBACIÓN DEFINITIVA