
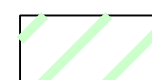
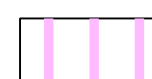





LEYENDA

-  Zona de Uso Restringido (Z.U.R.)
-  Zona de Uso Moderado (Z.U.M.)
-  Zona de Uso General (Z.U.G.)



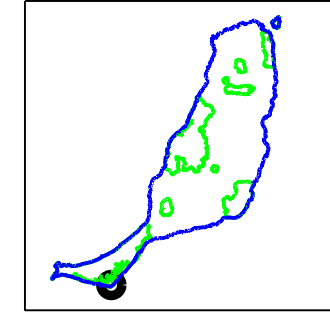
La Comisión de Ordenación del Territorio y Medio Ambiente de Canarias, en sesión de fecha: **20-JULIO-2006** acordó la **APROBACIÓN DEFINITIVA** del presente expediente:
Las Palmas de G.C. 27-NOVIEMBRE-2006



ESCALA GRÁFICA

PROVINCIA:	LAS PALMAS	ISLA:	FUERTEVENTURA
ESCALA:	1:5.000	EQUIDISTANCIA CURVAS:	5 Metros
PROYECCIÓN:	U.T.M.	USO:	28
RED GEODÉSICA:	REGCAN 95	BASE CARTOGRÁFICA:	GRAFCAN 1986

LOCALIZACIÓN




SITIO DE INTERÉS CIENTÍFICO
PLAYA DEL MATORRAL
 SUPERPOSICIÓN DEL MODELO
 DE ORDENACIÓN CON ORTOFOTO 2004

F-13

ESCALA 1:5.000
MAYO 2006