




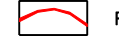














LEYENDA

- |   |  |
|---|--|
|  Sector antropizado por rodaduras de vehículos |  Servicios de Playa       |
|  Encharcamiento de vertidos de salmuera        |  Infraestructura hotelera |
|  Escombros                                     |  Red Viaria               |
|  Residuos orgánicos                            |  Senderos                 |
|  Ruina   |  Hammacas                 |
|  Gorros de piedra y arena                      |  Vertidos líquidos        |
|  Deslinde marítimo terrestre                   |  Residuos sólidos         |
|  Instalaciones abandonadas                     |  Pistas                   |
|  Edificaciones                                 |  |



La Comisión de Ordenación del Territorio y Medio Ambiente  
 de Canarias, en sesión de fecha: 20-JULIO-2006  
 acordó la APROBACIÓN DEFINITIVA del presente  
 expediente:  
 Las Palmas de G.C. 27-NOVIEMBRE-2006



PROVINCIA:	LAS PALMAS	ISLA:	FUERTEVENTURA
ESCALA:	1:5.000	ESCALA DISTANCIA CURVA:	5 Metros
PROYECCIÓN:	U.T.M.	USO:	28
RED GEOGRÁFICA:	REGCAN 95	BASE CARTOGRAFICA:	GRAFCAN 1996



NORMAS DE CONSERVACION  
 SITIO DE INTERÉS CIENTÍFICO  
 PLAYA DEL MATORRAL  
 IMPACTOS

F-13

ESCALA 1:5.000  
 JULIO 2006  
 APROBACIÓN DEFINITIVA