




LEYENDA

-  Áreas de interés faunístico
-  Zona potencial de expansión faunística
-  Deslinde Marítimo Terrestre



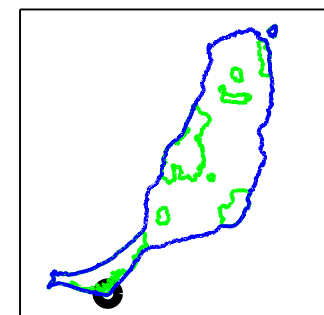
La Comisión de Ordenación del Territorio y Medio Ambiente  
 de Canarias, en sesión de fecha: **29-JULIO-2006**  
 acordó la **APROBACIÓN DEFINITIVA** del presente  
 expediente:  
**Las Palmas de C.C. 27-NOVIEMBRE-2006**



ESCALA GRÁFICA

PROVINCIA:	<b>LAS PALMAS</b>	ISLA:	<b>FUERTEVENTURA</b>
ESCALA:	<b>1:5.000</b>	EQUIDISTANCIA CURVA:	<b>5 Metros</b>
PROYECCIÓN:	<b>U.T.M.</b>	USO:	<b>28</b>
RED GEOGRÁFICA:	<b>REGCAN 95</b>	BASE CARTOGRAFICA:	<b>GRAFCAN 1996</b>

LOCALIZACIÓN



  
 NORMAS DE CONSERVACIÓN  
**SITIO DE INTERÉS CIENTÍFICO**  
**PLAYA DEL MATORRAL**  
**FAUNA**

**F-13**

ESCALA 1:5.000  
 JULIO 2006  
**APROBACIÓN DEFINITIVA**