


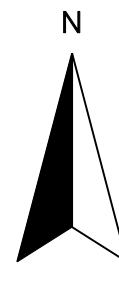




LEYENDA

-  Vegetación Halófila-psamófila de saladar
-  Vegetación nitrófila de vertido
-  Deslinde Marítimo Terrestre



La Comisión de Ordenación del Territorio y Medio Ambiente  
 de Canarias, en sesión de fecha: **20-JULIO-2006**  
 acordó la **APROBACIÓN DEFINITIVA** del presente  
 expediente:  
 Las Palmas de G.C. **27-NOVIEMBRE-2006**



PROVINCIA:	<b>LAS PALMAS</b>	ISLA:	<b>FUERTEVENTURA</b>
ESCALA:	<b>1:5.000</b>	EQUIDISTANCIA CURVA:	<b>5 Metros</b>
PROYECCIÓN:	<b>U.T.M.</b>	USO:	<b>28</b>
RED GEOGRÁFICA:	<b>REGCAN 95</b>	BASE CARTOGRAFICA:	<b>GRAFCAN 1996</b>



NORMAS DE CONSERVACIÓN  
**SITIO DE INTERÉS CIENTÍFICO**  
**PLAYA DEL MATORRAL**  
 COMUNIDADES VEGETALES

**F-13**

ESCALA 1:5.000  
 JULIO 2006  
**APROBACIÓN DEFINITIVA**