







LEYENDA

-  Deslinde Marítimo Terrestre
-  Alta
-  Moderada
-  Baja
-  Muy Baja



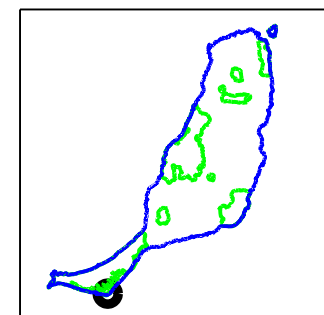
La Comisión de Ordenación del Territorio y Medio Ambiente
 de Canarias, en sesión de fecha: 20-JULIO-2006
 acordó la APROBACIÓN DEFINITIVA del presente
 expediente:
 Las Palmas de G.C. 27-NOVIEMBRE-2006



ESCALA GRÁFICA

PROVINCIA:	LAS PALMAS	ISLA:	FUERTEVENTURA
ESCALA:	1:5.000	ESCALA DE LONGITUD:	5 Metros
PROYECCIÓN:	U.T.M.	USO:	28
RED GEOGRÁFICA:	REGCAN 95	BASE CARTOGRAFICA:	GRAFCAN 1996

LOCALIZACIÓN



NORMAS DE CONSERVACIÓN
SITIO DE INTERÉS CIENTÍFICO
PLAYA DEL MATORRAL
 CALIDAD PARA LA CONSERVACIÓN

F-13

ESCALA 1:5.000
 JULIO 2006
 APROBACIÓN
 DEFINITIVA