






LEYENDA

-  A.1. Comunidad vegetal densa de Saladar
-  A.2. Comunidad vegetal dispersa de Saladar
-  A.3. Franja pedregosa con vegetación dispersa de Saladar
-  B. Franja arenosa litoral
-  C. Lomo rocoso
-  D. Vial costero
-  E. Franja occidental turística
-  F. Desembocadura de barranco
-  Deslinde Marítimo Terrestre



La Comisión de Ordenación del Territorio y Medio Ambiente
 de Canarias, en sesión de fecha: 20-JULIO-2006
 acordó la APROBACIÓN DEFINITIVA del presente
 expediente:
 Las Palmas de C.C. 27-NOVIEMBRE-2006



PROVINCIA:	LAS PALMAS	ISLA:	FUERTEVENTURA
ESCALA:	1:5.000	ESCALA DE LONGITUD:	5 Metros
PROYECCIÓN:	U.T.M.	USO:	28
RED GEOGRÁFICA:	REGCAN 95	BASE CARTOGRAFICA:	GRAFCAN 1996



LOCALIZACIÓN

 NORMAS DE CONSERVACIÓN
SITIO DE INTERÉS CIENTÍFICO
PLAYA DEL MATORRAL
 UNIDADES AMBIENTALES HOMOGÉNEAS

F-13

ESCALA 1:5.000
 JULIO 2006
 APROBACIÓN DEFINITIVA