















LEYENDA

- Límite de municipio
- Límite de espacio natural
- Línea de costa
- Estanque y depósito de agua 
- Construcción, nave, edificio. 
- Edificio singular 
- Curva de nivel directora. Curva de nivel 
- Curva de nivel 
- Curva de depresión directora 
- Curva de depresión 
- Cauce seco (barranco) 
- Línea eléctrica 
- Carretera. 
- Camino, pista. 
- Senda 
- Deslinde Marítimo Terrestre 



La Comisión de Ordenación del Territorio y Medio Ambiente de Canarias, en sesión de fecha: 20-JULIO-2006 acordó la APROBACIÓN DEFINITIVA del presente expediente:
 Las Palmas de G.C. 27-NOVIEMBRE-2006

(Signature)



PROVINCIA:	LAS PALMAS	ISLA:	FUERTEVENTURA
ESCALA:	1:5.000	EQUIDISTANCIA CURVAS:	5 Metros
PROYECCION:	U.T.M.	USO:	28
RED GEODÉSICA:	REGCAN 95	BASE CARTOGRAFICA:	GRAFCAN 1996



**SITIO DE INTERÉS CIENTIFICO
 PLAYA DEL MATORRAL**
 NORMAS DE CONSERVACION
 DELIMITACION Y TOPOGRAFIA

F-13

ESCALA 1:5.000
 JULIO 2006
 APROBACION DEFINITIVA