


PROVINCIA:	LAS PALMAS		ISLA:	FUERTEVENTURA	
ESCALA:	1:5000		EQUIDISTANCIA CURVAS:	5 Metros	
PROYECCIÓN:	U.T.M.	USO:	28	ELIPSOIDE:	WGS84
RED GEODÉSICA:	REGCAN 95	BASE CARTOGRÁFICA:	GRAFCAN 1996		

 **MONUMENTO NATURAL DE AJUI**
















GOBIERNO DE CANARIAS
CONSEJERÍA DE MEDIO AMBIENTE Y ORDENACIÓN TERRITORIAL
DIRECCIÓN GENERAL DE ORDENACIÓN DEL TERRITORIO



Red Canaria de Espacios Naturales Protegidos

LEYENDA

 1. Rehabilitación del mirador	 Señal informativa	 Señal de inicio de sendero
 2. Restauración de elementos patrimoniales	 Señal interpretativa	 Señal de cruce de senderos
 3. Eliminación de pistas y marcas de rodaduras	 Señal normativa	 Señal de servicios, usos y restricciones
 4. Acondicionamiento y restauración de senderos	 Señal entrada/salida por sendero	
 5. Restauración de muros de piedra		
 6. Vallado de Z.U.R.		

LOCALIZACIÓN



 **F-10**

MONUMENTO NATURAL DE AJUI
ACTUACIONES

ESCALA 1:5.000
NOVIEMBRE 2004
APROBACIÓN DEFINITIVA