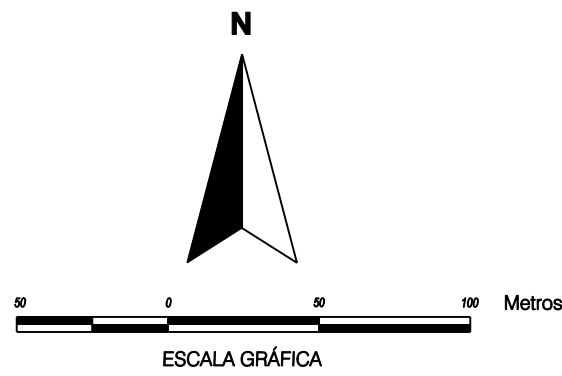


La Comisión de Ordenación del Territorio y Medio Ambiente de Canarias, en sesión de fecha: **29-DICIEMBRE-2004** acordó la **APROBACIÓN DEFINITIVA** del presente expediente:  
**Las Palmas de G.C. 22-ABRIL-2005**



Deslinde Marítimo-Terrestre

Límite de servidumbre de protección



PROVINCIA:	LAS PALMAS		ISLA:	FUERTEVENTURA	
ESCALA:	1:5000		EQUIDISTANCIA CURVAS:	5 Metros	
PROYECCIÓN:	U.T.M.	USO:	28	ELIPSOIDE:	WGS84
RED GEODÉSICA:	REGCAN 95		BASE CARTOGRÁFICA:	GRAFCAN 1996	



**MONUMENTO NATURAL DE AJUI**






**GOBIERNO DE CANARIAS**  
 CONSEJERÍA DE MEDIO AMBIENTE Y ORDENACIÓN TERRITORIAL  
 DIRECCIÓN GENERAL DE ORDENACIÓN DEL TERRITORIO



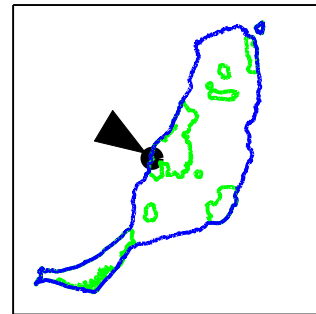
**Red Canaria de Espacios Naturales Protegidos**

**LEYENDA**

*T.M. DE PÁJARA*

-  S.R. de Protección Natural
-  S.R. Residual
-  S.R. de Litoral

**LOCALIZACIÓN**



**MONUMENTO NATURAL DE AJUI**  
**P.G.O.U.**

**F-10**

ESCALA 1:5.000  
 NOVIEMBRE 2004  
 APROBACIÓN DEFINITIVA