





LEYENDA	
	PATRIMONIO ARQUEOLÓGICO
	1. - Alto del Mojón
	2. - Conjunto del Fio de los Tanques
	3. - Conjunto del Castillo
	4. - Majada Blanca
	5. - Rincón de Las Hermosas
	PATRIMONIO ETNOGRÁFICO
	1. - Conjunto de Chilagua
	2. - Punta de la Galera
	3. - Majada Larga
	4. - Santuario Virgen de El Tanquito
	CONTORNO DEL MONUMENTO NATURAL
	LÍMITE DEL TÉRMINO MUNICIPAL

La Comisión de Ordenación del Territorio y Medio Ambiente de Canarias, en sesión de fecha: **28-DICIEMBRE-2004** acordó la **APROBACIÓN DEFINITIVA** del presente expediente:
Las Palmas de G.C. 08-MARZO-2005



	PROYECTO DE: NORMAS DE CONSERVACIÓN DEL MONUMENTO NATURAL DE MONTAÑA CARDÓN APROBACIÓN DEFINITIVA
ARCHIVO CAD ICARDÓN	
T.M. DE PÁJARA	SITUACIÓN: EL CARDÓN. PÁJARA ISLA DE FUERTEVENTURA
PETICIONARIO	 GOBIERNO DE CANARIAS CONSEJERÍA DE MEDIO AMBIENTE Y ORDENACIÓN TERRITORIAL VICECONSEJERÍA DE ORDENACIÓN TERRITORIAL DIRECCIÓN GENERAL DE ORDENACIÓN DEL TERRITORIO
DOCUMENTO 2	PLANOS
APARTADO A	PLANOS DE INFORMACIÓN
SUB-APARTADO A-5	MEDIO SOCIOECONÓMICO Y CULTURAL
PLANO N.º A-5-1	PLANO DE USOS DEL SUELO
HOJA 1 DE 1	
 JOSÉ M. PUIG ESTÉVEZ Ing. de Caminos Canales y Puertos Colegiado nº: 7.511	FECHA: DICIEMBRE 2.004
 SOCIEDAD DE INGENIERIA, SERVICIOS DEL TERRITORIO Y MEDIO AMBIENTE C/ MALLA 1 35002 Las Palmas de Gran Canaria E-MAIL: SITEMA@SITEMA.COM	ESCALA: 1/20.000
 Red Canaria de Espacios Naturales Protegidos	