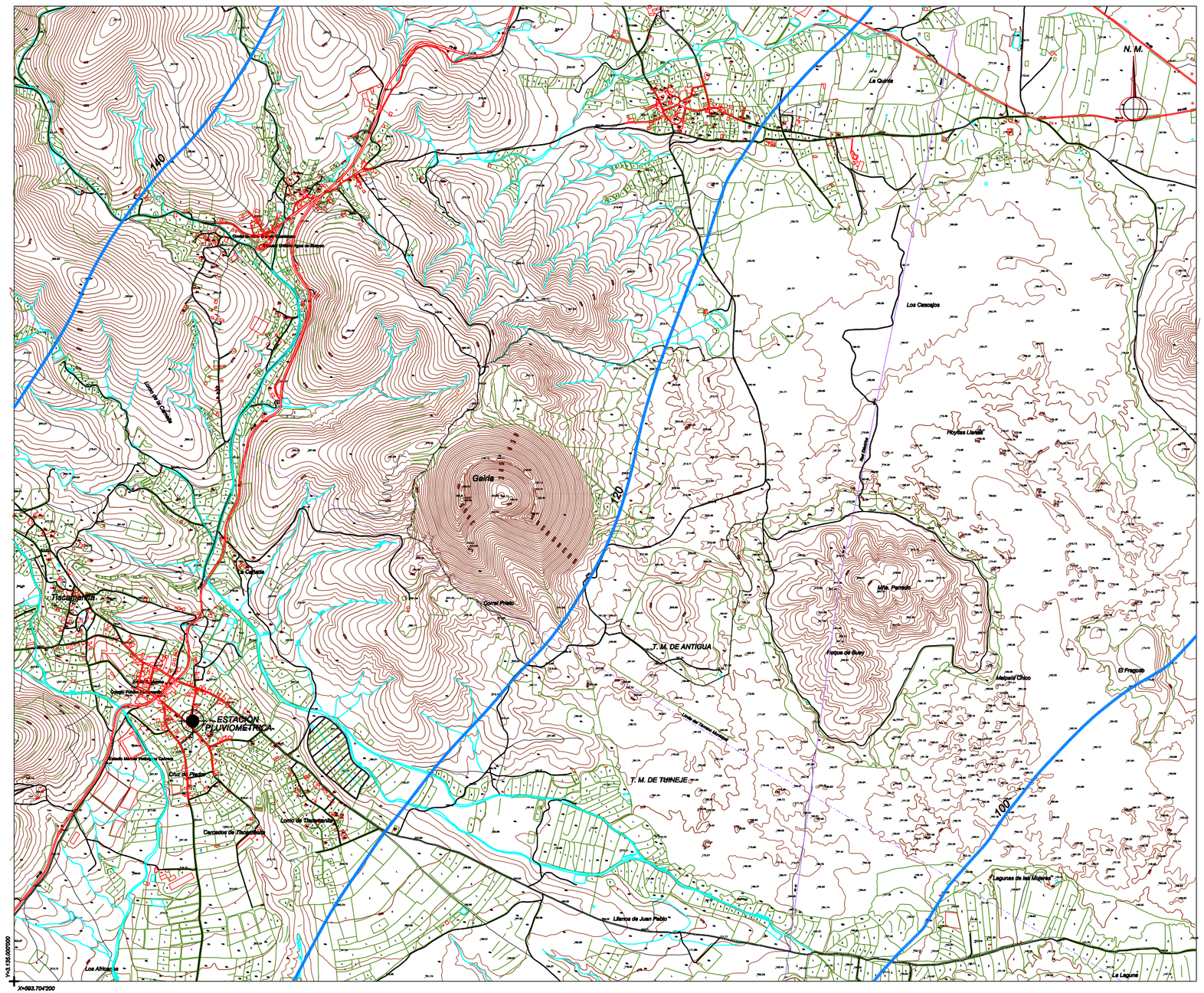

NUBOSIDAD MEDIA MENSUAL

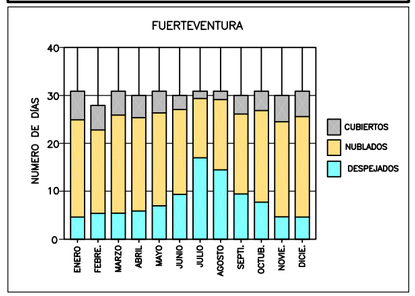

VELOCIDADES DEL VIENTO

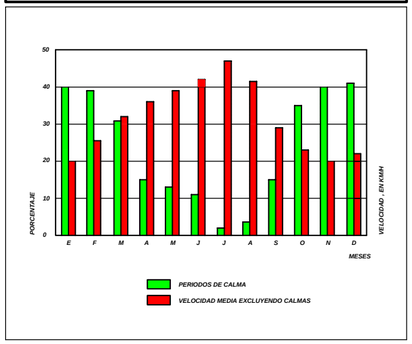

EVAPOTRANSPIRACION POTENCIAL Y REAL EN LA REGION INFERIOR DE LA VERTIENTE SUR

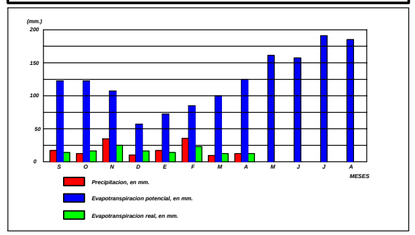

FRECUENCIA DE LA DIRECCION DE LOS VIENTOS. ROSA DE LOS VIENTOS, EN PORCENTAJE.

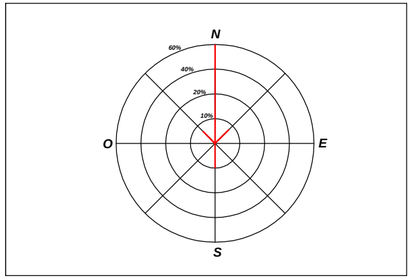

TEMPERATURAS MENSUALES

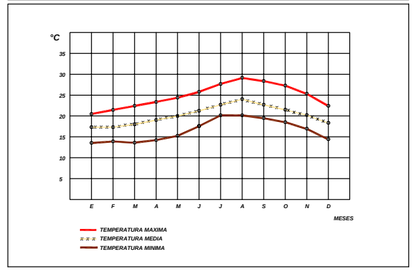

INSOLACION DIARIA

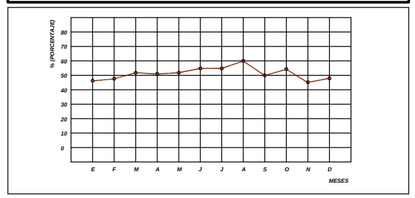

LEYENDA

- ESTACION PLUVIOMÉTRICA
- 100 — PLUVIOMETRÍA MEDIA ANUAL
- CONTORNO DEL MONUMENTO NATURAL
- LÍMITE DEL TÉRMINO MUNICIPAL

La Comision de Ordenacion del Territorio y Medio Ambiente de Canarias, en sesion de fecha: 03-NOVIEMBRE-2004 acordo la APROBACION DEFINITIVA del presente expediente:
Las Palmas de G.C. 08-MARZO-2005

M.N. DE GAIRÍA

ARCHIVO CAD: \GAIRIA\

PROYECTO DE:
ASISTENCIA TÉCNICA PARA LA REDACCIÓN O ADAPTACIÓN DEL MONUMENTO NATURAL DE LA CALDERA DE GAIRÍA

T.M.: DE TUINEJE Y ANTIGUA

SITUACION: GAIRÍA. ISLA DE FUERTEVENTURA

PETICIONARIO: GOBIERNO DE CANARIAS
CONSEJERÍA DE MEDIO AMBIENTE Y ORDENACIÓN TERRITORIAL
VICECONSEJERÍA DE ORDENACIÓN TERRITORIAL
DIRECCIÓN GENERAL DE ORDENACIÓN DEL TERRITORIO

DOCUMENTO: 2 — PLANOS

APARTADO: A — PLANOS DE INFORMACIÓN

SUB-APARTADO: A-1 — CARACTERIZACIÓN DEL MEDIO FÍSICO

PLANO N.: A-1-5 — PLANO DE CLIMA

HOJA N 1 DE 1

RICARDO SÁNCHEZ HORMIGA
Ing. de Caminos Canales y Puertos
Colegiado nº: 5.764

Rafael Cabrera, 16-2ºD
Telefono:928364113
Telefono y Fax:928381914.
35005 Las Palmas de Gran Canaria

GISTERIA
SOCIEDAD DE INGENIERÍA, SERVICIOS DEL TERRITORIO Y MEDIO AMBIENTE
E-MAIL: gisteria@telefonica.net

FECHA: NOVIEMBRE 2.004

ESCALA: 1 / 20.000

DIRECTOR DE MEDIO AMBIENTE: PROYECTA Servicios Técnicos S.L.

DIBUJO ASISTIDO CAD: CANDIDA R. SUAREZ OJEDA, ALICIA CABRERA GARCIA

Red Canaria de Espacios Naturales Protegidos