










LEYENDA.-

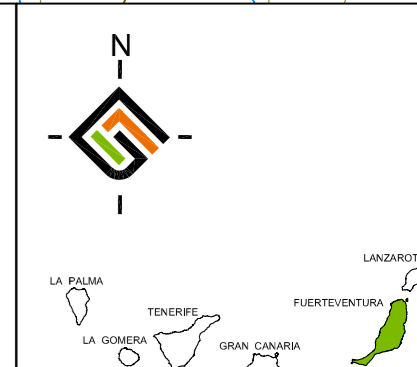
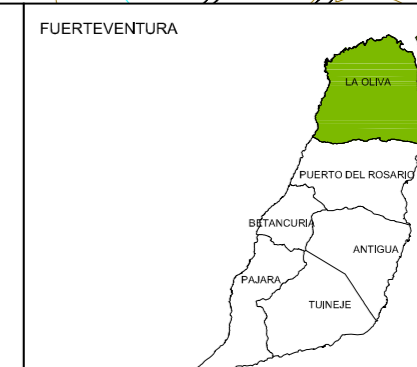
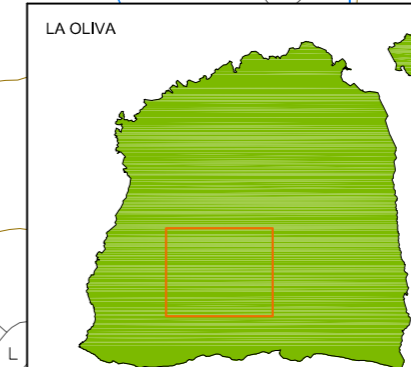
 LIMITE MONUMENTO NATURAL

ZONIFICACIÓN.-

-  ZONA DE EXCLUSIÓN
-  ZONA DE USO RESTRINGIDO
-  ZONA DE USO MODERADO
-  ZONA DE USO GENERAL

CLASIFICACIÓN Y CATEGORIZACIÓN.-

-  SUELO RUSTICO DE PROTECCIÓN NATURAL
-  SUELO RUSTICO DE PROTECCIÓN NATURAL (REGENERACIÓN)
-  SUELO RUSTICO DE PROTECCIÓN CULTURAL (ÁREAS ARQUEOLÓGICAS)
-  SUELO RUSTICO DE PROTECCIÓN PAISAJÍSTICA
-  SUELO RUSTICO DE PROTECCIÓN PAISAJÍSTICA (RESTAURACIÓN)



INSTRUMENTO DE ORDENACIÓN
NORMAS DE CONSERVACIÓN DEL MONUMENTO NATURAL DE LA MONTAÑA DE TINDAYA (F-6)
 DOCUMENTO DE APROBACIÓN DEFINITIVA

FECHA: **DICIEMBRE 2009**
 ESCALA: **1:5.000**

PLANO O MAPA: **ORDENACIÓN ALTERNATIVA 2**

Nº PLANO: **O.A.2**

REDACTOR:
EQUIPO TÉCNICO DE GESPLAN S.A.U.

