





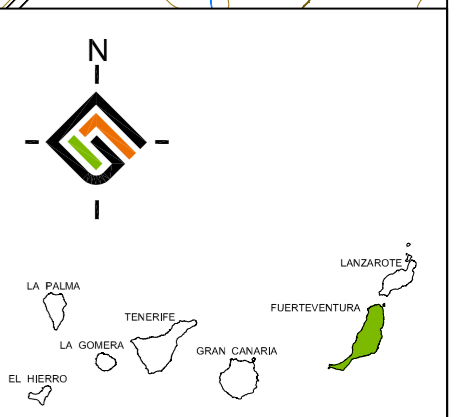
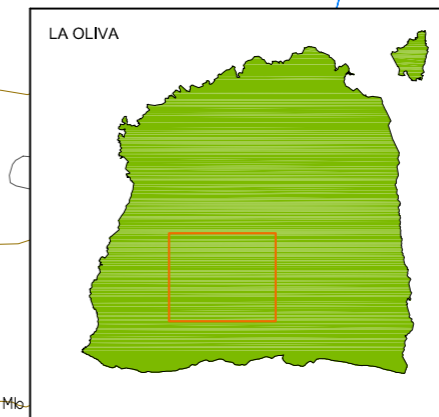


LEYENDA.-

- | | | |
|---|---|--|
|  LIMITE MONUMENTO |  ZONA DE EXCLUSIÓN |  SUELO RUSTICO DE PROTECCIÓN CULTURAL (ÁREAS ARQUEOLÓGICAS) |
|  ZONA DE USO RESTRINGIDO |  SUELO RUSTICO DE PROTECCIÓN NATURAL | |
|  ZONA DE USO MODERADO | | |



INSTRUMENTO DE ORDENACIÓN
**NORMAS DE CONSERVACIÓN DEL
 MONUMENTO NATURAL DE LA MONTAÑA DE TINDAYA (F-6)**
 DOCUMENTO DE APROBACIÓN DEFINITIVA

FECHA: **DICIEMBRE 2009**
 ESCALA: **1:5.000**

PLANO O MAPA: **ORDENACIÓN
 ALTERNATIVA 1**

Nº PLANO: **O.A.1**

REDACTOR:
**EQUIPO TÉCNICO DE
 GESPLAN S.A.U.**

