




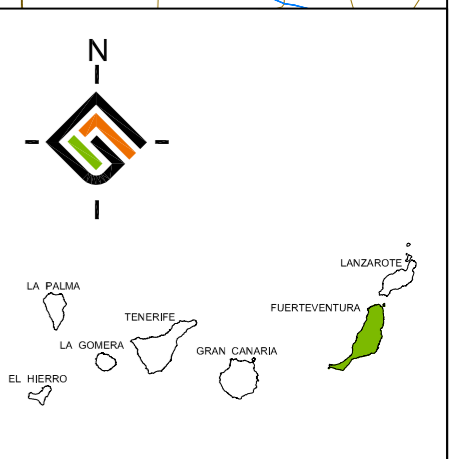
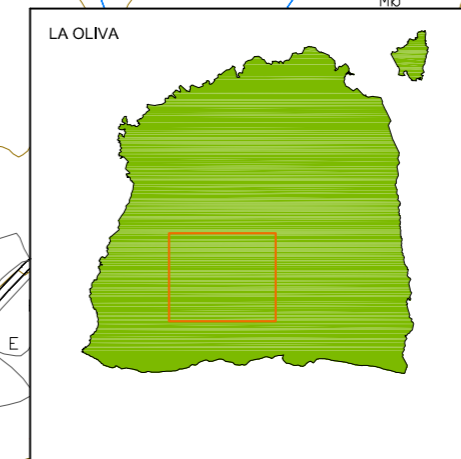
ESCALA 1:5000
 SUBSUELO
 COTA +300

LEYENDA-
 LIMITE MONUMENTO NATURAL

 I.ZONA DE USO RESTRINGIDO
 I.1 CIMA DE LA MONTAÑA
 I.2 LADERAS
 I.3 MATORRAL XÉRICO
 I.4 YACIMIENTOS

 II.ZONA DE USO MODERDO
 II.1 CANTERA SUR
 II.2 RUINAS

 III.ZONA DE USO GENERAL
 III.1 ACCESO
 III.2 FRANJA DE BORDE
 III.3 ZONA ARQUEOLÓGICA OCCIDENTAL
 III.4 PROYECTO MONUMENTAL



INSTRUMENTO DE ORDENACIÓN
NORMAS DE CONSERVACIÓN DEL MONUMENTO NATURAL DE LA MONTAÑA DE TINDAYA (F-6)
 DOCUMENTO DE APROBACIÓN DEFINITIVA

FECHA: **DICIEMBRE 2009**
 ESCALA: **1:5.000**

PLANO O MAPA: **ORDENACIÓN**

ZONIFICACIÓN

Nº PLANO:
0.1

REDACTOR:
EQUIPO TÉCNICO DE GESPLAN S.A.U.

