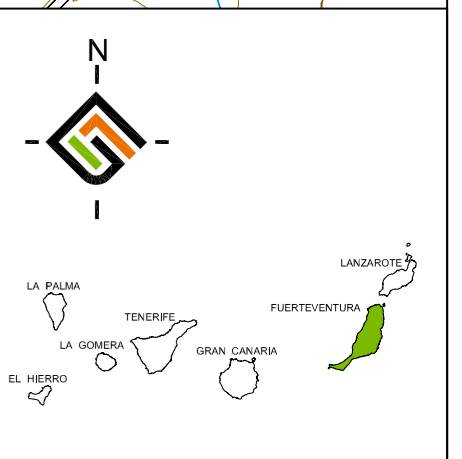
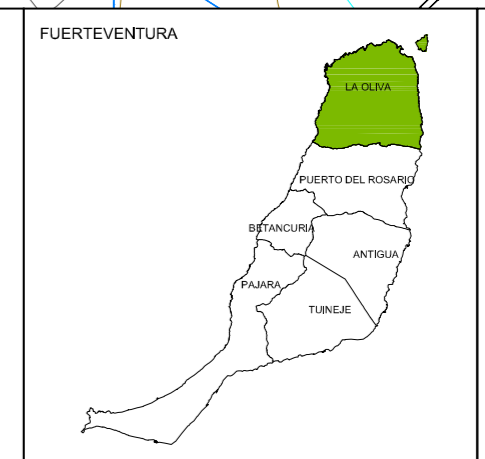
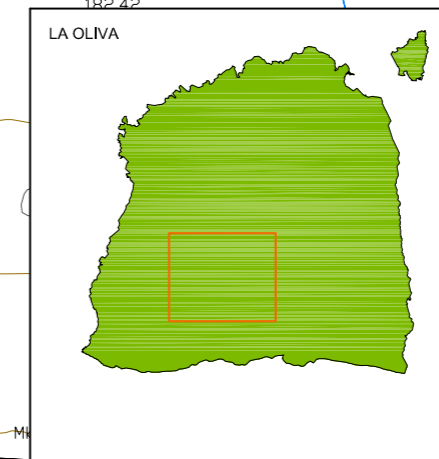


**LEYENDA.-**

LIMITE MONUMENTO

- DE USO
- BAJA
  - MODERADA
  - ALTA



INSTRUMENTO DE ORDENACIÓN  
**NORMAS DE CONSERVACIÓN DEL  
 MONUMENTO NATURAL DE LA MONTAÑA DE TINDAYA (F-6)**  
 DOCUMENTO DE APROBACIÓN DEFINITIVA

PLANO O MAPA: **DIAGNÓSTICO AMBIENTAL**

**LIMITACIONES DE USO**

REDACTOR:  
**EQUIPO TÉCNICO DE  
 GESPLAN S.A.U.**



FECHA:  
**DECIEMBRE 2009**

ESCALA:  
**1:5.000**

Nº PLANO:  
**D.03**

