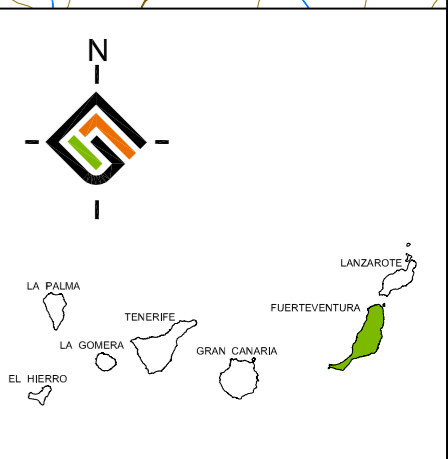
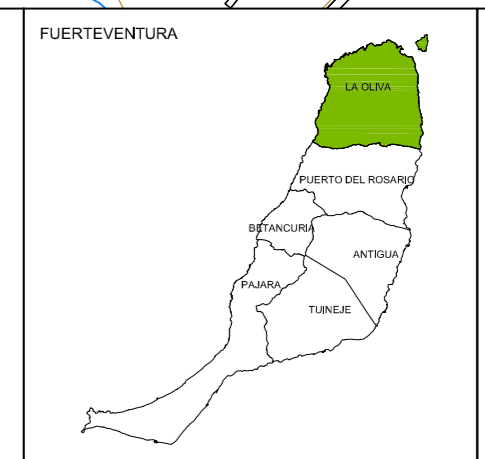
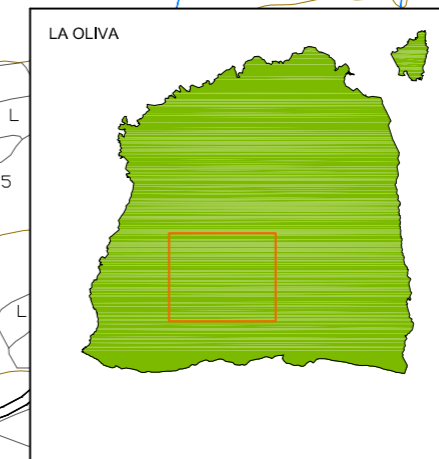


LEYENDA.-

- U.A.1 CIMA DE LA MONTAÑA CON VEGETACIÓN LIQUENICA Y RUPICOLA DISPERSA
- U.A.2 VERTIENTE DE BARLOVENTO DE PENDIENTE MODERADA CON CULTIVOS ABANDONADOS Y ÁREA EXTRACTIVA ABANDONADA
- U.A.3 LLANO NORORIENTAL CON PISTAS ASOCIADAS A ÁREAS DE CULTIVO Y ÁREAS EXTRACTIVAS ABANDONADAS
- U.A.4 LADERAS OCCIDENTALES DE PENDIENTE MODERADA CON VEGETACIÓN TABAIBAL-CARDONAL DISPERSO Y PEQUEÑA ZONA EXTRACTIVA ABANDONADA
- U.A.5 LLANOS ORIENTADOS AL ASUR CON RESIDENCIAL Y ÁREAS DE CULTIVO ABANDONADAS
- U.A.6 VERTIENTE DE SOTAVENTO DE PENDIENTE MODERADA CON EJEMPLARES DISPERSO DE CARALLUMA Y OLEA
- U.A.7 LADERAS ORIENTALES DE MODERADA PENDIENTE CON MATORRAL XEROFITICO Y EXISTENCIA DE PISTAS ASOCIADAS A ÁREAS EXTRACTIVAS Y ZONAS DE CULTIVO ABANDONADAS
- LIMITE MONUMENTO



INSTRUMENTO DE ORDENACIÓN
NORMAS DE CONSERVACIÓN DEL MONUMENTO NATURAL DE LA MONTAÑA DE TINDAYA (F-6)
 DOCUMENTO DE APROBACIÓN DEFINITIVA

PLANO O MAPA: **DIAGNÓSTICO AMBIENTAL**
UNIDADES AMBIENTALES

REDACTOR:
EQUIPO TÉCNICO DE GESPLAN S.A.U.

FECHA: **DICIEMBRE 2009**
 ESCALA: **1:5.000**
 Nº PLANO: **D.01**

