

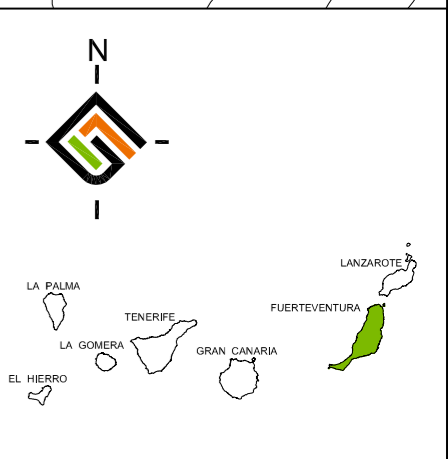
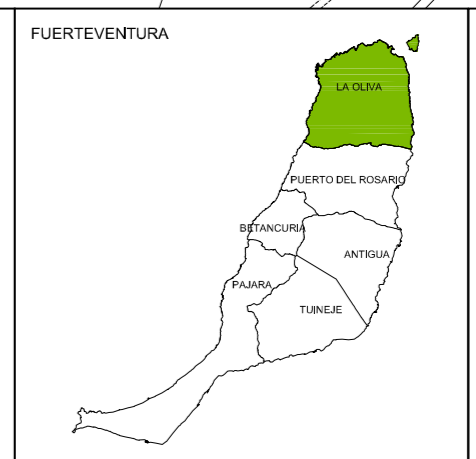
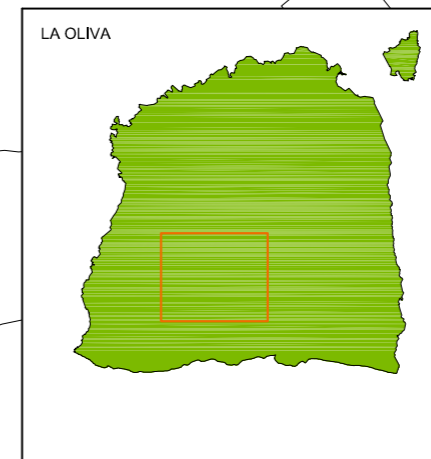


LEYENDA.-

-  ÁREAS DE SENSIBILIDAD ECOLÓGICA (A.S.E.)
-  LIMITE DEL MONUMENTO



INSTRUMENTO DE ORDENACIÓN
**NORMAS DE CONSERVACIÓN DEL
 MONUMENTO NATURAL DE LA MONTAÑA DE TINDAYA (F-6)**
 DOCUMENTO DE APROBACIÓN DEFINITIVA

FECHA:
DICIEMBRE 2009
 ESCALA:
1:5.000

PLANO O MAPA: **INFORMACIÓN**
 RÉGIMEN JURÍDICO
 FIGURAS DE PROTECCIÓN

Nº PLANO:
1.15.3

REDACTOR:
 EQUIPO TÉCNICO DE
 GESPLAN S.A.U.

