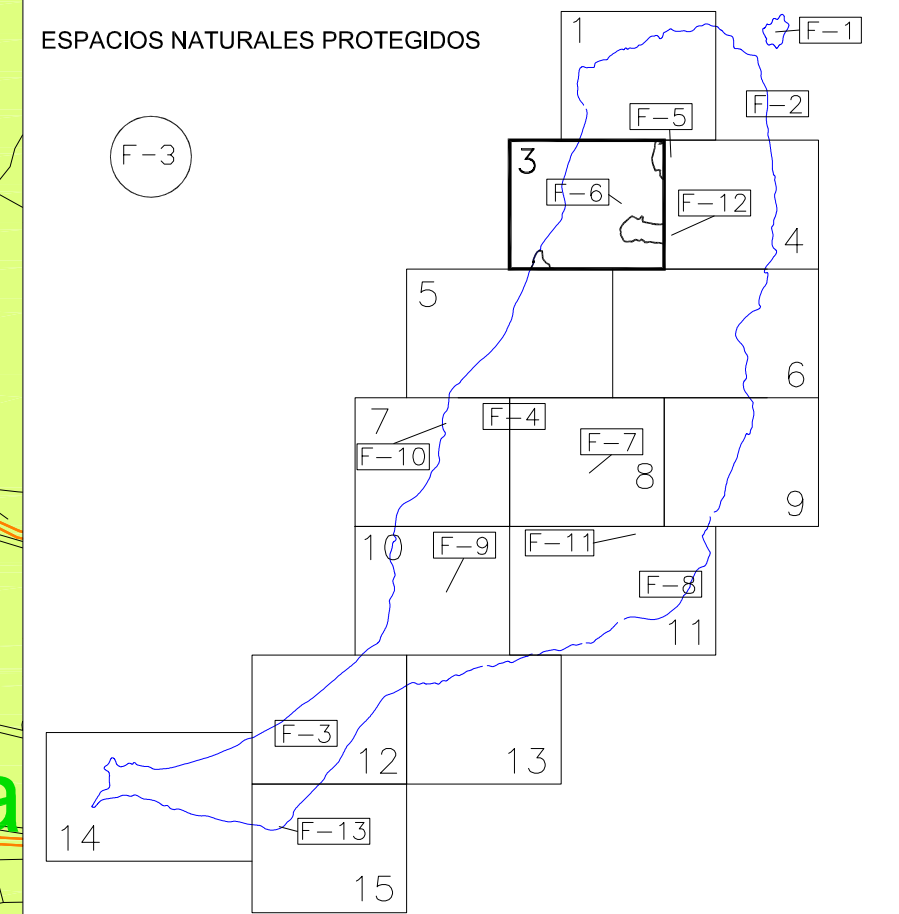
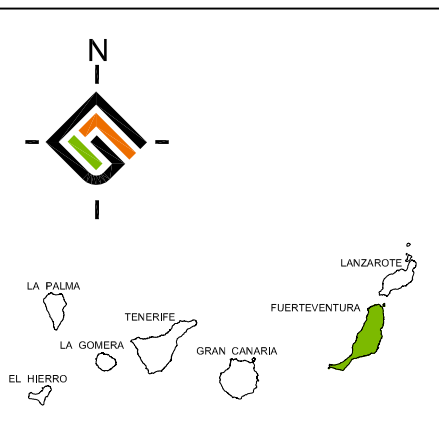
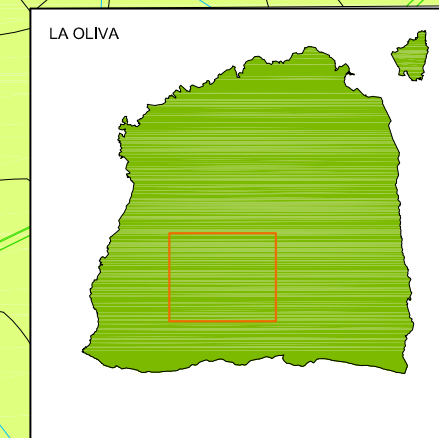


- 1. Playas de Cofio
- 2. Llanos y Malpais de la Oliva
- 3. Islote de Lobos
- 4. Dunas de Corralejo
- 5. Montaña y Llanos de Tindaya
- 6. Valles y cuchillos orientales
- 7. Llano costero litoral
- 8. Llanos de Tetia y de la Concepción
- 9. Montañas y acantilados de Betancuria
- 10. Llano central
- 11. Valles y cuchillos del Sureste
- 12. Montañas y lomas de Pájara
- 13. Valles y cuchillos del Sur
- 14. El Jablón de Jandía
- 15. Barlovento de Jandía
- 16. Valles, cuchillos y costa acantilada del sotovento de Jandía
- 17. Playas del sotovento de Jandía



- F-1: Parque Natural del Islote de Lobos
- F-2: Parque Natural de Corralejo
- F-3: Parque Natural de Jandía
- F-4: Parque Rural de Betancuria
- F-5: Monumento Natural del Malpais de la Arena
- F-6: Monumento Natural de la Montaña de Tindaya
- F-7: Monumento Natural de la Caldera de Gairía
- F-8: Monumento Natural de los Cuchillos de Vigán
- F-9: Monumento Natural de Montaña Cardón
- F-10: Monumento Natural de Ajái
- F-11: Paisaje Protegido del Malpais Grande
- F-12: Paisaje Protegido de Vallebrón
- F-13: Sitio de Interés Científico de la Playa del Matorral



<p>LEYENDA.-</p> <p>TIPOS DE SUELO</p> <ul style="list-style-type: none"> Zona A: Areas de mayor valor natural Subzona Ba: Zonas con valor natural dominante Subzona Bb: Zona de aptitud productiva Subzona C: Común Subzona C: Areas con edificación dispersa Subzona C: Areas aptas para realizar actividades mineras y vertidos Zona D: Areas urbanas, urbanizables y asentamientos rurales 	<p>VIARIO</p> <ul style="list-style-type: none"> Autovía de doble calzada Carretera con trazado orientativo Carreteras asfaltadas de una calzada de carácter paisajístico (existentes) <p> LIMITE MONUMENTO NATURAL</p>
--	---

<p>INSTRUMENTO DE ORDENACIÓN</p> <p>NORMAS DE CONSERVACIÓN DEL MONUMENTO NATURAL DE LA MONTAÑA DE TINDAYA (F-6)</p> <p>DOCUMENTO DE APROBACIÓN DEFINITIVA</p>	<p>FECHA: DICIEMBRE 2009</p> <p>ESCALA: 1:5.000</p>
<p>PLANO O MAPA: INFORMACIÓN</p> <p>RÉGIMEN JURÍDICO</p> <p>P.I.O.F. ZONIFICACIÓN DEL PLAN DE ORDENACIÓN</p>	<p>Nº PLANO: I.15.1.2</p>
<p>REDACTOR:</p> <p>EQUIPO TÉCNICO DE GESPLAN S.A.U.</p>	