

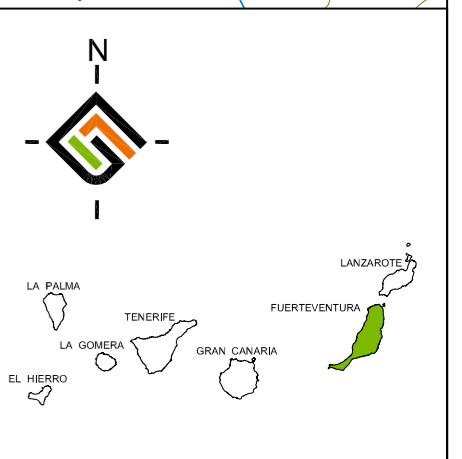
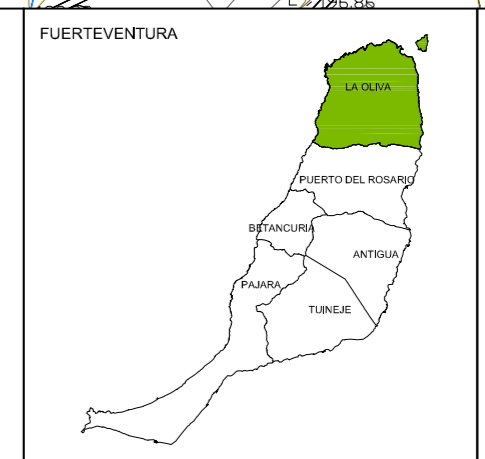
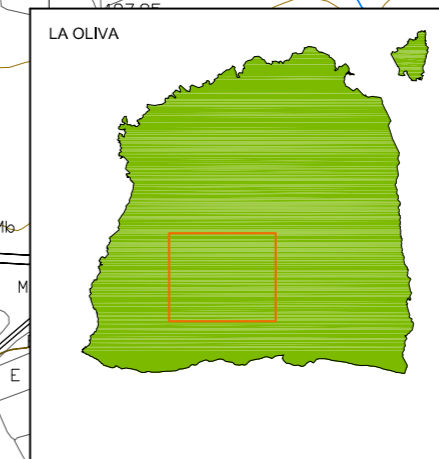
**LEYENDA.-**

**PARCELARIO**

- PARCELAS DE PROPIEDAD PRIVADA
- LIMITES MONUMENTO

**CONSESIONES MINERAS**

- LIMITE DE CONCESIÓN
- A CONCESIÓN DE EXPLOTACIÓN DERIVADA DEL P.I. "CHANTAL" (SECCIÓN C)/ 1983. EN VIGOR.
- B CONCESIÓN DIRECTA DE EXPLOTACIÓN "TINDAYA" (SECCIÓN A) / 1992. CANCELACIÓN 7.06.93.



INSTRUMENTO DE ORDENACIÓN  
**NORMAS DE CONSERVACIÓN DEL  
 MONUMENTO NATURAL DE LA MONTAÑA DE TINDAYA (F-6)**  
 DOCUMENTO DE APROBACIÓN DEFINITIVA

FECHA:  
**DICIEMBRE 2009**  
 ESCALA:  
**1:5.000**

PLANO O MAPA: **INFORMACION**  
**ESTRUCTURA DE LA PROPIEDAD**

Nº PLANO:  
**1.13**

REDACTOR:  
**EQUIPO TÉCNICO DE  
 GESPLAN S.A.U.**

