




IMPACTOS EXTERIORES

-  LÍMITE DEL MONUMENTO
-  PRESIÓN NUCLEO URBANO
-  ACCESO INCONTROLADO DE GANADO

INSTRUMENTO DE ORDENACIÓN
NORMAS DE CONSERVACIÓN DEL MONUMENTO NATURAL DE LA MONTAÑA DE TINDAYA (F-6)
 DOCUMENTO DE APROBACIÓN DEFINITIVA

PLANO O MAPA: **INFORMACION AMBIENTAL**

IMPACTOS EXTERIORES

REDACTOR:
EQUIPO TÉCNICO DE GESPLAN S.A.U.



FECHA:
DICIEMBRE 2009

ESCALA:
1:5.000

Nº PLANO:
I.11.2

