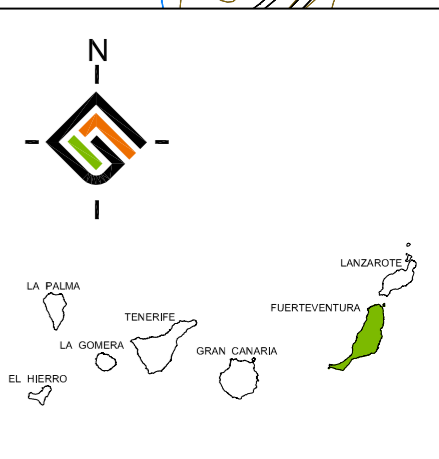
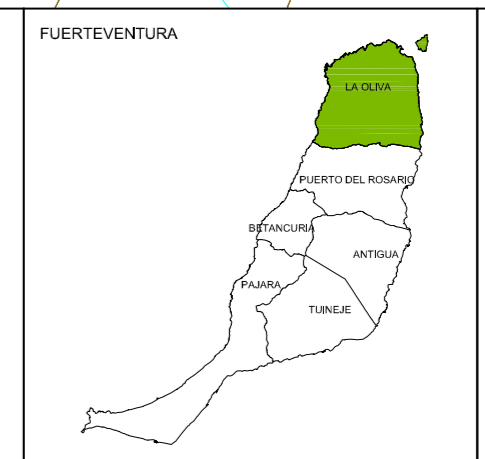
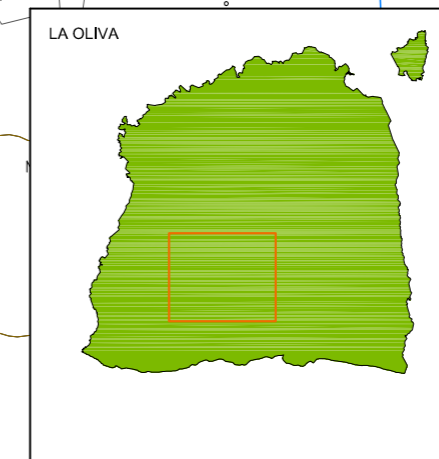


LEYENDA.-

- ÁREAS ARQUEOLÓGICAS
- LÍMITE MONUMENTO

- T1** LLANOS DE ESQUINZO
- T2** LLANO OESTE DE LA MONTAÑA DE TINDALLA
- T3** BASE DE LA MONTAÑA DE TINDAYA, PARTE NORORIENTAL
- T4** LLANO NORTE DE LA MONTAÑA DE TINDAYA
- T5** LLANO SUR DE LA MONTAÑA DE TINDAYA
- T6** DORSAL SUROCCIDENTAL
- T7** CIMA DE LA MONTAÑA DE TINDAYA



INSTRUMENTO DE ORDENACIÓN
**NORMAS DE CONSERVACIÓN DEL
 MONUMENTO NATURAL DE LA MONTAÑA DE TINDAYA (F-6)**
 DOCUMENTO DE APROBACIÓN DEFINITIVA

PLANO O MAPA: **INFORMACION AMBIENTAL**
RECURSOS CULTURALES

REDACTOR:
**EQUIPO TÉCNICO DE
 GESPLAN S.A.U.**



FECHA:
DICIEMBRE 2009

ESCALA:
1:5.000

Nº PLANO:
1.10

