

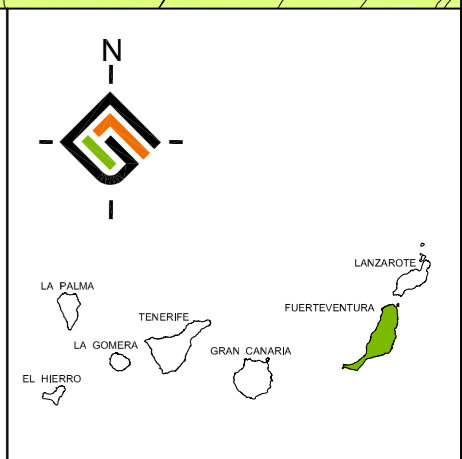
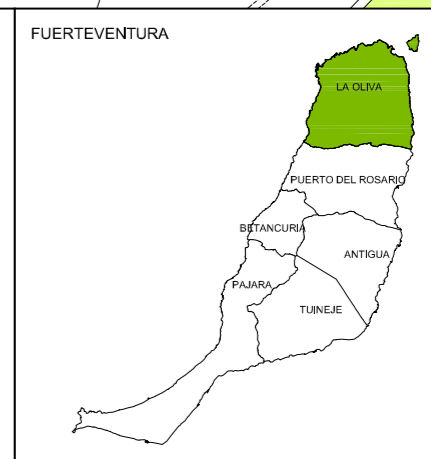
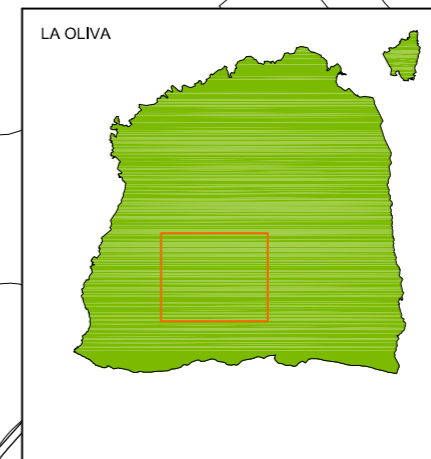


LEYENDA.-

-  ÁREAS DE INTERES FAUNÍSTICO COLINDANTE AL ESPACIO NATURAL (LLANOS DE ESQUINZO)
-  LIMITE DEL MONUMENTO



INSTRUMENTO DE ORDENACIÓN
**NORMAS DE CONSERVACIÓN DEL
 MONUMENTO NATURAL DE LA MONTAÑA DE TINDAYA (F-6)**
 DOCUMENTO DE APROBACIÓN DEFINITIVA

PLANO O MAPA: **INFORMACIÓN AMBIENTAL**

ÁREAS DE INTERES FAUNÍSTICO

REDACTOR:
**EQUIPO TÉCNICO DE
 GESPLAN S.A.U.**



gesplan

FECHA:
DICIEMBRE 2009



ESCALA:
1:5.000

Nº PLANO:
1.09

**Gobierno
 de Canarias**