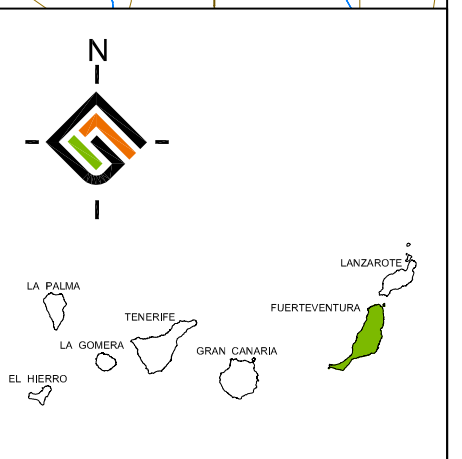
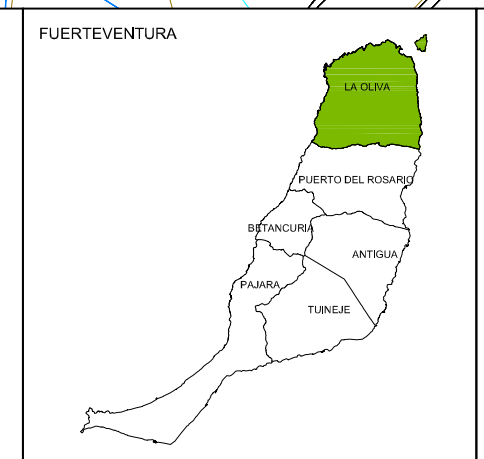
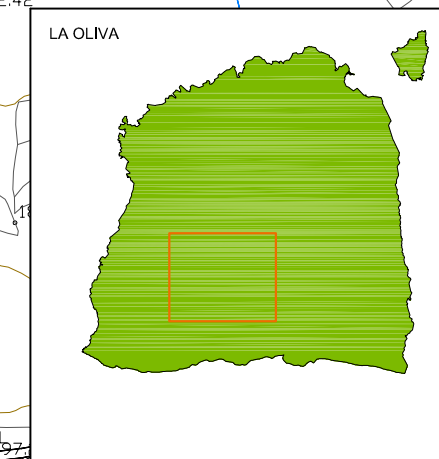


- LEYENDA.-**
- PENDIENTE 0-5%
 - PENDIENTE 5-30%
 - PENDIENTE 30-45%
 - PENDIENTE 45-100%
 - LIMITE MONUMENTO



INSTRUMENTO DE ORDENACIÓN NORMAS DE CONSERVACIÓN DEL MONUMENTO NATURAL DE LA MONTAÑA DE TINDAYA (F-6) DOCUMENTO DE APROBACIÓN DEFINITIVA		FECHA: DICIEMBRE 2009 ESCALA: 1:5.000
PLANO O MAPA: INFORMACION AMBIENTAL CLINOMÉTRICO		Nº PLANO: 1.02
REDACTOR: EQUIPO TÉCNICO DE GESPLAN S.A.U.		