


Gobierno de Canarias
 Consejería de Medio Ambiente
 y Ordenación Territorial
 Dirección General
 de Ordenación del Territorio

Leyenda

ZONIFICACIÓN

- Zona de Uso Restringido (Z.U.R.)
 - Z.U.R.1 - Dunas de Corralejo
 - Z.U.R.2 - Montaña Roja
 - Z.U.R.3 - Rasas Marinas
- Zona de Uso Moderado (Z.U.M.)
 - Z.U.M.1 - Grandes Playas
 - Z.U.M.2 - Rasas Marinas

--- Limite del Espacio Natural Protegido

Zona de Uso General (Z.U.G.)

- Z.U.G.1 - Carretera de Acceso Norte
- Z.U.G.2 - Area de Servicio Norte
- Z.U.G.3 - Area de Servicio Sur
- Z.U.G.4 - Carretera de Acceso Sur
- Z.U.G.5 - Zona de Servicios del P.N. de Corralejo
- Z.U.G.6 - Carretera Transitoria

CLASIFICACIÓN Y CATEGORIZACIÓN


- Suelo Rústico de Protección Natural (S.R.P.N.)
- Suelo Rústico de Protección Paisajística (S.R.P.P.)
 - S.R.P.P. - Zona de Servicios del P.N. de Corralejo (S.R.P.P. - Z.S.P.N.)
 - S.R.P.P. - Grandes Playas (S.R.P.P. - G.P.)
 - S.R.P.P. - Rasas Marinas (S.R.P.P. - R.M.)
 - S.R.P.P. de Itinerarios (S.R.P.P. - I.)
- Suelo Rústico de Protección Costera (S.R.P.C.)

PROVINCIA: LAS PALMAS MUNICIPIOS: T.M. DE LA OLIVA

ESCALA: 1:5.000 EQUID. CURVAS: 5 metros

PROYECCIÓN: U.T.M. HUSO: 28 ELIPSOIDE: WGS84

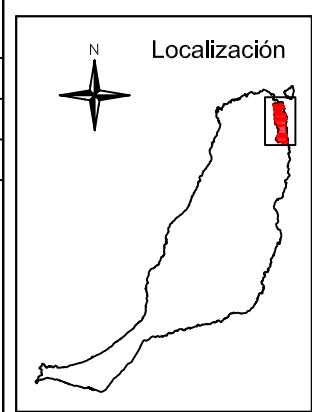
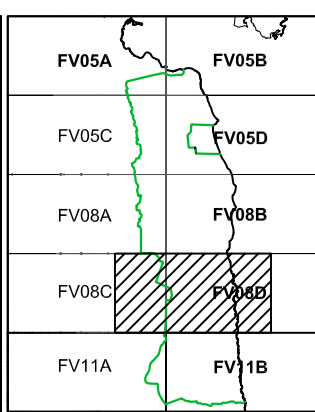
RED GEODÉSICA: REGCAN '95 BASE CARTOGRÁFICA: GRAFCAN 1996



Parque Natural Corralejo

PLAN RECTOR DE USO Y GESTIÓN

Localización

18.4

ZONIFICACIÓN

CLASIFICACIÓN Y CATEGORIZACIÓN DE SUELOS

FV08C - FV08D



Parque Natural Corralejo

Plan Rector de Uso y Gestión

La Comisión de Ordenación del Territorio y Medio Ambiente de Canarias, en sesión de fecha 29 JULIO 2006 acordó la APROBACIÓN DEFINITIVA del presente expediente.

Las Palmas de C.C. 16-OCTUBRE-2006

