



Z.U.M.-2
S.R.P.P. - R.M.

Z.U.G.-6
S.R.P.P. - I.

La Comisión de Ordenación del Territorio y Medio Ambiente de Canarias, en sesión de fecha: 20-JULIO-2008 según la Aprobación RESOLUTIVA del presente expediente.
Las Palmas de C.C. 10-OCTUBRE-2008

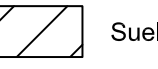
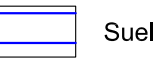
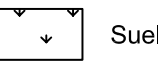
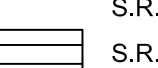
Gobierno de Canarias
Consejería de Medio Ambiente
y Ordenación Territorial
Dirección General
de Ordenación del Territorio

Leyenda


 Zona de Uso Restringido (Z.U.R.)	 Zona de Uso General (Z.U.G.)
Z.U.R.1 - Dunas de Corralejo	Z.U.G.1 - Carretera de Acceso Norte
Z.U.R.2 - Montaña Roja	Z.U.G.2 - Área de Servicio Norte
Z.U.R.3 - Rasas Marinas	Z.U.G.3 - Área de Servicio Sur
	Z.U.G.4 - Carretera de Acceso Sur
 Zona de Uso Moderado (Z.U.M.)	Z.U.G.5 - Zona de Servicios del P.N. de Corralejo
Z.U.M.1 - Grandes Playas	Z.U.G.6 - Carretera Transitoria
Z.U.M.2 - Rasas Marinas	

 Límite del Espacio Natural Protegido

CLASIFICACIÓN Y CATEGORIZACIÓN

 Suelo Rústico de Protección Natural (S.R.P.N.)	 Suelo Rústico de Protección Costera (S.R.P.C.)
 Suelo Rústico de Protección Paisajística (S.R.P.P.)	
S.R.P.P. - Zona de Servicios del P.N. de Corralejo (S.R.P.P. - Z.S.P.N.)	
S.R.P.P. - Grandes Playas (S.R.P.P. - G.P.)	
S.R.P.P. - Rasas Marinas (S.R.P.P. - R.M.)	
 S.R.P.P. de Itinerarios (S.R.P.P. - I.)	

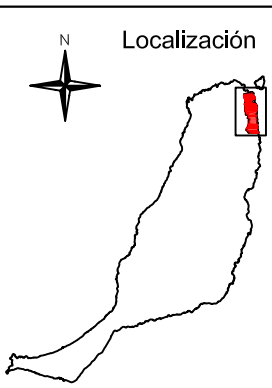
PROVINCIA: LAS PALMAS	MUNICIPIOS: T.M. DE LA OLIVA
ESCALA: 1:5.000	EQUID. CURVAS 5 metros
PROYECCIÓN: U.T.M.	HUJO: 28
RED GEODÉSICA: REGCAN '95	ELIPSOIDE: WGS84
	BASE CARTOGRÁFICA: GRAFCAN 1996



Parque Natural Corralejo

PLAN RECTOR DE USO Y GESTIÓN

Localización




FV05A	FV05B
FV05C	FV05D
FV05E	FV05F
FV05G	FV05H
FV11A	FV11B

18.3 ZONIFICACIÓN

CLASIFICACIÓN Y CATEGORIZACIÓN DE SUELOS

FV08A - FV08B



Parque Natural Corralejo
Plan Rector de Uso y Gestión