
Gobierno de Canarias
 Consejería de Medio Ambiente
 y Ordenación Territorial
 Dirección General
 de Ordenación del Territorio

Legenda

ZONIFICACIÓN


- Zona de Uso Restringido (Z.U.R.)
 - Z.U.R.1 - Dunas de Corralejo
 - Z.U.R.2 - Montaña Roja
 - Z.U.R.3 - Rasas Marinas
- Zona de Uso Moderado (Z.U.M.)
 - Z.U.M.1 - Grandes Playas
 - Z.U.M.2 - Rasas Marinas
- Zona de Uso General (Z.U.G.)
 - Z.U.G.1 - Carretera de Acceso Norte
 - Z.U.G.2 - Área de Servicio Norte
 - Z.U.G.3 - Área de Servicio Sur
 - Z.U.G.4 - Carretera de Acceso Sur
 - Z.U.G.5 - Zona de Servicios del P.N. de Corralejo
 - Z.U.G.6 - Carretera Transitoria

--- Limite del Espacio Natural Protegido

CLASIFICACIÓN Y CATEGORIZACIÓN

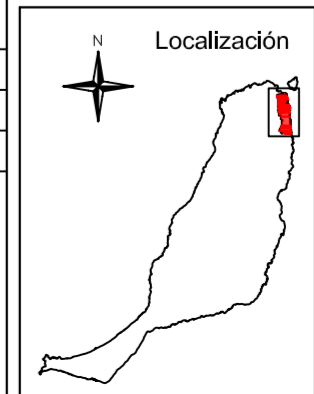
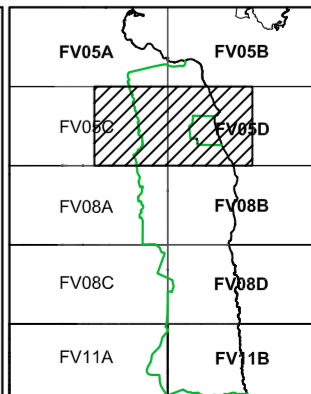
- Suelo Rústico de Protección Natural (S.R.P.N.)
- Suelo Rústico de Protección Paisajística (S.R.P.P.)
 - S.R.P.P. - Zona de Servicios del P.N. de Corralejo (S.R.P.P. - Z.S.P.N.)
 - S.R.P.P. - Grandes Playas (S.R.P.P. - G.P.)
 - S.R.P.P. - Rasas Marinas (S.R.P.P. - R.M.)
 - S.R.P.P. de Itinerarios (S.R.P.P. - I.)
- Suelo Rústico de Protección Costera (S.R.P.C.)

PROVINCIA: LAS PALMAS MUNICIPIO: T.M. DE LA OLIVA
 ESCALA: 1:5.000 EQUIV. CURVAS: 5 metros
 PROYECCIÓN: U.T.M. HUSO: 28 ELIPSOIDE: WGS84
 RED GEODÉSICA: REGCAN '95 BASE CARTOGRÁFICA: GRAFCAN 1996


 Parque Natural
 Corralejo

PLAN RECTOR DE USO Y GESTIÓN

Localización





18.2

ZONIFICACIÓN

CLASIFICACIÓN Y CATEGORIZACIÓN DE SUELOS

FV05C - FV05D


 Parque Natural
 Corralejo
 Plan Rector de Uso y Gestión

La Comisión de Ordenación del Territorio y Medio Ambiente
 de Canarias, en sesión de fecha: 20-JULIO-2005
 acordó la APROBACIÓN DEFINITIVA del presente
 expediente:
 Las Palmas de G.C. 16-OCTUBRE-2005