





  
**Gobierno de Canarias**  
 Consejería de Medio Ambiente  
 y Ordenación Territorial  
 Dirección General  
 de Ordenación del Territorio

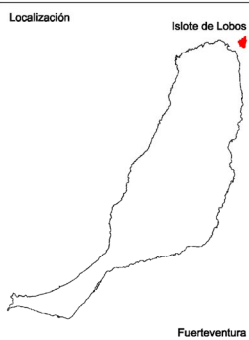
**DATOS DE LA  
 HOJA CARTOGRÁFICA**  
 Provincia: Las Palmas  
 Isla: Fuerteventura  
 Municipio: La Oliva

Escala: 1:10.000 Equid. curvas: 5 m.  
 Proyección: U.T.M. Huso: 28  
 Elipsoide: WGS84  
 Red geodésica: REGCAN '95  
 Base Cartográfica: GRAFCAN 1996,  
 reducción de las hojas 1:5.000  
 Archivos: FV02b, FV02d y FV05b

**Leyenda:**

-  Franja intermareal prohibida al tránsito.
-  Franja costera destinada a la pesca recreativa con caña
-  Áreas de baño.
-  Embarcadero.

**NORMAS DE CONSERVACIÓN**



  
 Parque Natural  
 del  
 Islote de Lobos

**MAPA DE USOS PESQUEROS**

Escala 1:10.000

APROBADO INICIALMENTE POR RESOLUCIÓN  
 DE LA DIRECTORA GENERAL DE ORDENACIÓN  
 DEL TERRITORIO  
 FECHA: 29 de OCTUBRE DE 2008



EL FUNCIONARIO