

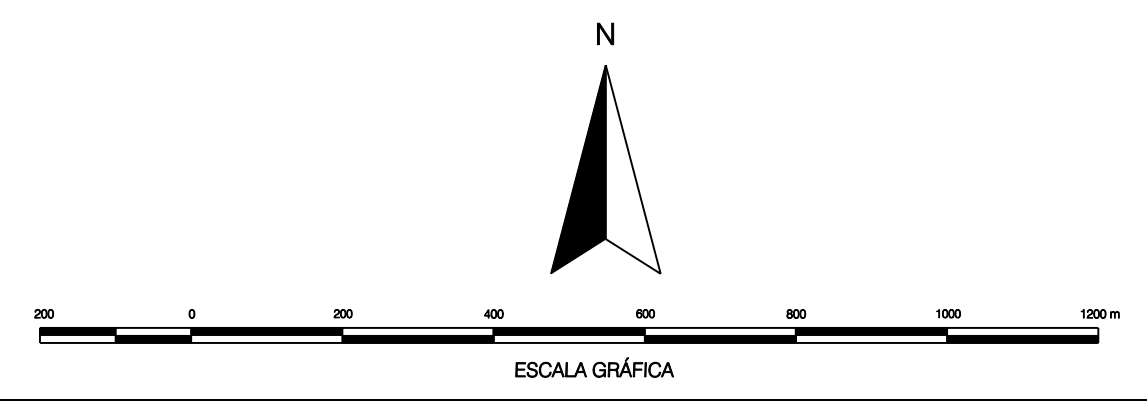


OCEANO ATLANTICO

LEYENDA

- LA OLIVA
-  Parque Natural
  -  Deslinde marítimo terrestre

La Comisión de Ordenación del Territorio y Medio Ambiente  
 de Canarias, en sesión de fecha: **18 JUNIO 2006**  
 acordó la **APROBACIÓN DEFINITIVA** del presente  
 expediente:  
 Las Palmas de C.C. **27-NOVIEMBRE-2006**

PROVINCIA:	<b>LAS PALMAS</b>	ISLA:	<b>FUERTEVENTURA</b>
ESCALA:	<b>1:10.000</b>	EQUIDISTANCIA CURVAS:	<b>10 Metros</b>
PROYECCIÓN:	<b>U.T.M.</b>	HUHO:	<b>28</b>
RED GEODÉSICA:	<b>REGCAN 95</b>	ELIPSOIDE:	<b>WGS84</b>
		BASE CARTOGRAFICA:	<b>GRAFCAN 1996</b>



**PARQUE NATURAL**  
**ISLOTE DE LOBOS**  
 PLAN RECTOR DE USO Y GESTIÓN  
 ZONIFICACIÓN P.G.O.U.

**F-01**

ESCALA 1:10.000  
 JUNIO 2006

**APROBACIÓN**  
**DEFINITIVA**