

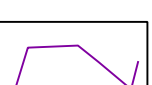


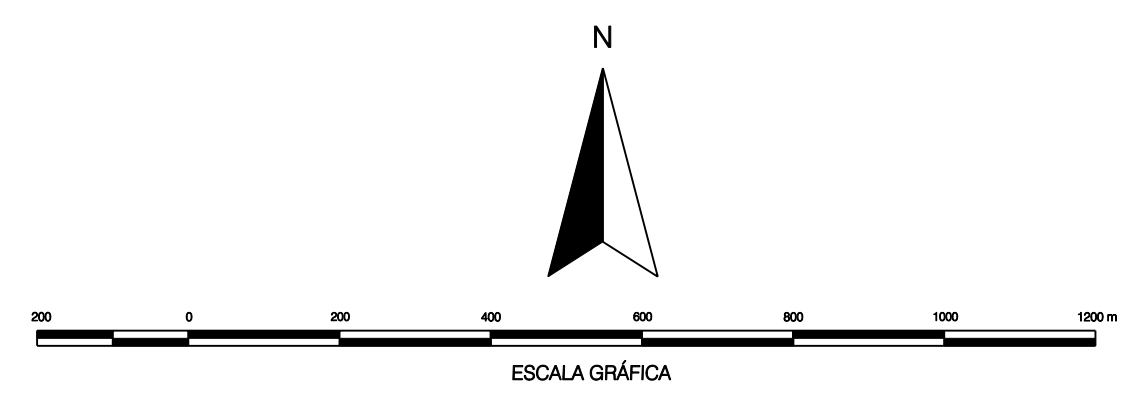
OCEANO ATLANTICO

LEYENDA

-  Propiedad privada
-  Propiedad pública
-  Deslinde marítimo terrestre

La Comisión de Ordenación del Territorio y Medio Ambiente de Canarias, en sesión de fecha: **19 JUNIO 2006** acordó la **APROBACIÓN DEFINITIVA** del presente expediente:
 Las Palmas de G.C. **27-NOVIEMBRE-2006**





PROVINCIA:	LAS PALMAS		ISLA:	FUERTEVENTURA	
ESCALA:	1:10.000		EQUIDISTANCIA CURVAS:	10 Metros	
PROYECCIÓN:	U.T.M.	HUJO:	28	ELIPSOIDE:	WGS84
RED GEODÉSICA:	REGCAN 95	BASE CARTOGRAFICA:	GRAFCAN 1996		

LOCALIZACIÓN



**PARQUE NATURAL
 ISLOTE DE LOBOS**
 PLAN RECTOR DE USO Y GESTIÓN
 ESTRUCTURA DE LA PROPIEDAD

F-01

ESCALA 1:10.000
 JUNIO 2006

APROBACIÓN
 DEFINITIVA