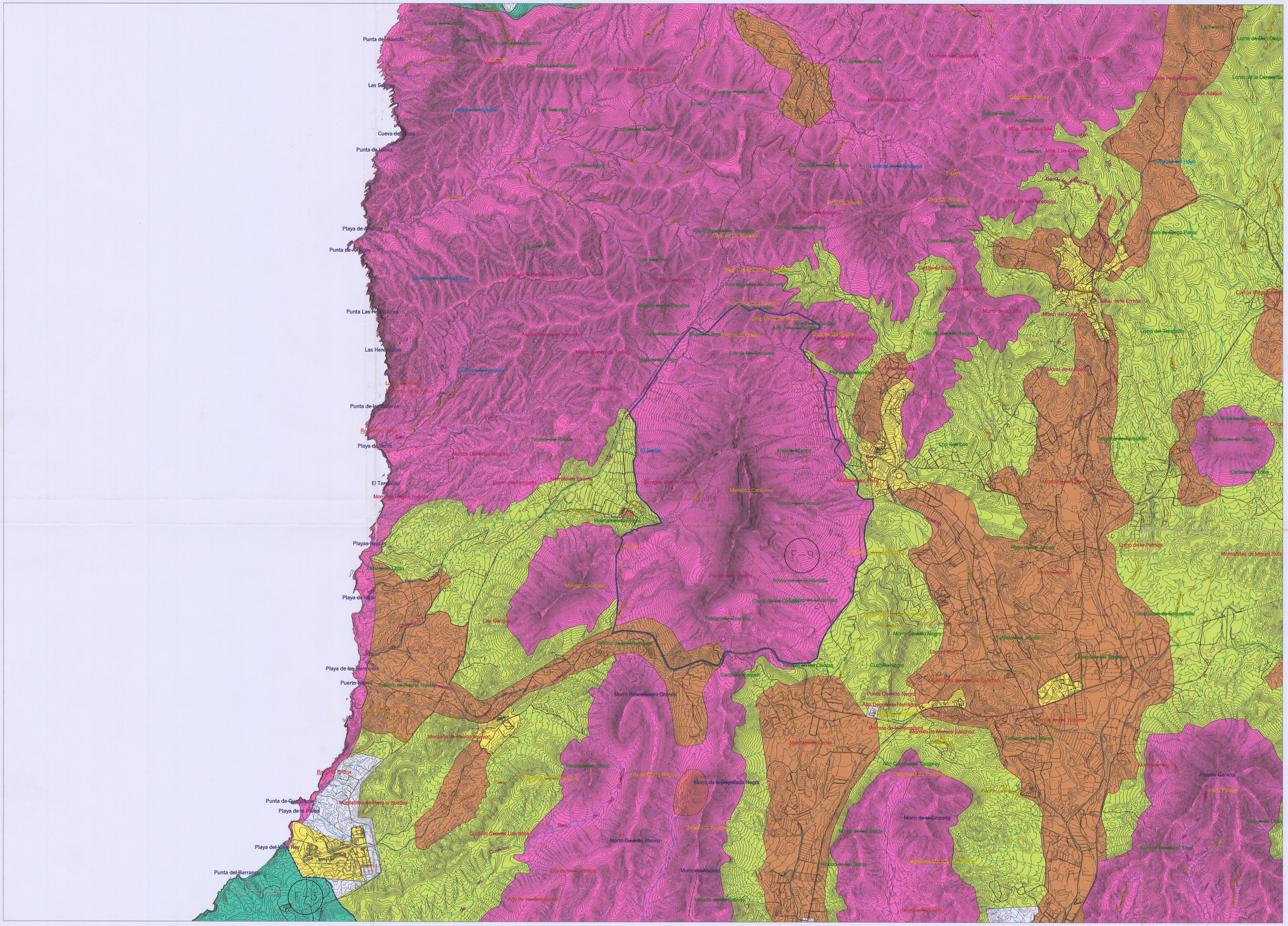

CABILDO INSULAR DE FUERTEVENTURA

Aprobado en sesión plenaria de fecha 26 JUN 2001
Punto N.º

PLAN INSULAR DE ORDENACION TERRITORIAL DE FUERTEVENTURA

UNIDADES AMBIENTALES

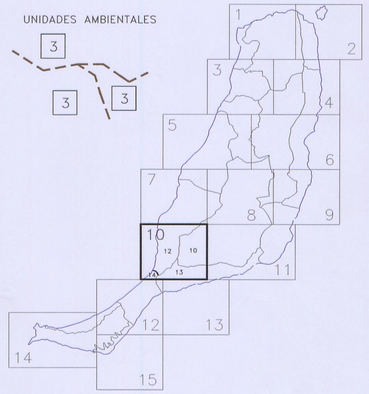

1. Playas de Cotillo
2. Llanos y Malpaís de la Oliva
3. Islote de Lobos
4. Dunas de Corralejo
5. Montaña y Llanos de Tindaya
6. Valles y cuchillos orientales
7. Llano costero litoral
8. Llanos de Tefía y de la Concepción
9. Montañas y acantilados de Betancuria
10. Llano central
11. Valles y cuchillos del Sureste
12. Montañas y lomas de Pájara
13. Valles y cuchillos del Sur
14. El Jable de Jandía
15. Barlovento de Jandía
16. Valles, cuchillos y costa acantilada del sotavento de Jandía
17. Playas del sotavento de Jandía

ESPACIOS NATURALES PROTEGIDOS

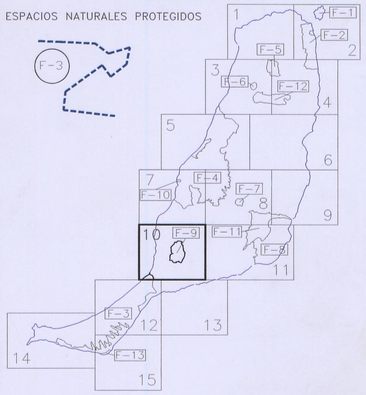

F-1: Parque Natural del Islote de Lobos
F-2: Parque Natural de Corralejo
F-3: Parque Natural de Jandía
F-4: Parque Rural de Betancuria
F-5: Monumento Natural del Malpaís de la Arena
F-6: Monumento Natural de la Montaña de Tindaya
F-7: Monumento Natural de la Caldera de Gairía
F-8: Monumento Natural de los Cuchillos de Vigán
F-9: Monumento Natural de Montaña Cardón
F-10: Monumento Natural de Ajuí
F-11: Paisaje Protegido del Malpaís Grande
F-12: Paisaje Protegido de Vallebrón
F-13: Sitio de Interés Científico de la Playa del Matorral

HOJA 10

PLANO DE ZONIFICACION DEL PLAN DE ORDENACION DE RECURSOS NATURALES

TIPOS DE SUELO

- Zona A: Areas de mayor valor natural
- Subzona Ba: Zonas con valor natural dominante
- Subzona Bb: Zona de aptitud productiva
- Subzona C: Común
- Subzona C: Areas con edificación dispersa
- Subzona C: Areas aptas para realizar actividades mineras y vertidos
- Zona D: Areas urbanas, urbanizables y asentamientos rurales

VIARIO

- Autovía de doble calzada
- Carretera con trazado orientativo
- Carreteras asfaltadas de una calzada de carácter paisajístico (existentes)

ESCALA 1:25.000

0 0.2 0.4 0.6 0.8 1 1.2 1.4 1.6 1.8 2 Km

060598