


CABILDO DE FUERTEVENTURA



Aprobado en sesión plenaria
de fecha **12 6 JUN 2007**
Punto N.º **2**
Fdo. El Secretario



INVENTARIO DE PATRIMONIO



INVENTARIO PATRIMONIAL

MUNICIPIO: LA OLIVA

Aprobado en sesión plenaria
de fecha 6 JUN 2001
Punto N.º 2
Fdo. El Secretario

MOLINOS

MOLINAS

GRABADOS

YACIMIENTOS ARQUEOLÓGICOS

YACIMIENTOS ETNOGRÁFICOS

ERMITAS E IGLESIAS

ARQUITECTURA SEÑORIAL

ARQUITECTURA DOMÉSTICA

CASTILLOS

HORNOS

FAROS

YACIMIENTOS PALEONTOLÓGICOS


YACIMIENTOS GEOLÓGICOS.



YACIMIENTOS ARQUEO – ETNOGRAFICOS - MUNICIPIO: LA OLIVA

Aprobado en sesión plenaria
de fecha 26 JUN 2001
Punto N.º
Fdo. El Secretario

1. Faro de Martiño -Isla de Lobos-.
2. Molino de Corralejo -Corralejo- BIC.
3. Molina de Corralejo -Corralejo- BIC.
4. Molina de Corralejo -Corralejo.
5. Estructuras con material en Bristol -Corralejo- (4) C. 10/79.
6. Corral circular con material en Bristol -Corralejo- (a) C 10/80.
7. Enterramientos en Morros de los Lavaderos (1) C. 10/80.
8. Corral de piedras grandes en Ladera de La Tiñosa (b) C. 09/80.
9. Conchero y estructuras en Bajo del Almejillón (3) C. 06/80.
10. Conchero en Playa del Bajo de la Burra (2) C. 07/80.
11. Socos de pastores con material en Montaña La Mancha (ch) C. 07/79.
12. Cueva con estructuras y material Cueva de Cha Flora en Coto de Don Salvador C.07/79.
13. Soco de pastor y amontonamiento de piedra -Montaña La Mancha- (d) C.07/79.
14. Estructura circular con material -Montaña de La Raya- (6) C. 06/79.
15. Restos de conchero y material cerámico -Majanicho- (e) C. 03/79.
16. Cueva con material -Cueva del Dinero- (7) C. 06/79.
17. Estructuras en Las Vistas -Punta del Bajo Almejillón- (8) C. 06/79.



o en sesión plenaria
12 JUN 2001
Edo. El Secretario

Excmo. Cabildo Insular de Fuerteventura



18. Estructuras con restos de conchas y cerámica popular en Casas de Majanicho C.03/79.
19. Restos de estructuras con material -Playa de Majanicho- (9) C. 03/79.
20. Corrales pequeños con material en Majanicho (g) C. 03/79.
21. Posibles estructuras de enterramiento en Bajo los Picachos -En Riego- (10) C.03/79.
22. Cueva en Coto del Tamboril (h) C 08-07/78.
23. Estructuras con material en Majanicho -Majanicho- (11) C. 03/79.
24. Estructura con material en Montaña Lomo Blanco (5) C. 07/78.
25. Conchero en Majanicho (12) C. 03/79.
26. Estructuras y abundante material C. 06/78.
27. Posibles enterramientos -Punta La Seba- (13) C 02/77
28. Mareta en Caleta Seba (k') C. 02/78.
29. Estructuras en Caleta Seba (14) C 02/14.
30. Socos con material en Majanicho (k') C. 01/78.
31. Estructuras con abundante material -Majanicho- (15) C. 02/78-79.
32. Chozas de piedras con material en Chozas de Isidro (1) C. 99/78.
33. Estructuras de pescadores en Caleta Salinas (1') C. 00/79.
34. Estructuras en Casas de Arriba (16) C. 07/78.
35. Posibles estructuras tumulares en Morro Francisco (11) C. 09/77.
36. Estructuras con abundante material en Montaña Lomo Blanco (17) C.07/78.
37. Dos corrales entre Montaña San Rafael -Bayuyo y Vertedero de basura - (m) C.08-09/77.




hado en sesión plenaria
cha 26 JUN 2001

Plano N.º 2

Fdo. El Secretario

Excmo. Cabildo Insular de Fuerteventura



38. Estructuras con abundante material alrededores Montaña La Mancha (18) C.07/78.
39. Habitat y corrales con abundante material -En Degollada Encantada- (10) C.07/77.
40. Corrales sin material en Llanos del Dinero (19) C. 04/78.
41. Corrales con material - Degollada Encantada- (Ñ) C. 07/76.
42. Estructuras con material en Caleta Salinas (20) C.01/78.
43. Corral grande con puertas y dintel en Llanos del Ombligo (O) C. 03/77.
44. Posibles enterramientos en el Coto de los Mojoncillos (22) C. 00/78.
45. Estructuras con material en Mojón del Pañuelo (ó) C. 04/77.
46. Estructuras circulares con material en Punta Charco Beatriz (24) C. 00/99/78.
47. Posibles enterramientos tumulares en Coto de María Díaz (p) C. 99/77.
48. Cuevas y estructuras con abundante material - Cueva de Beatriz- (25) C.99/00/78.
49. Estructuras circulares con material - Laderas del Fragoso- (RR) C. 10/76
50. Casa con material - Montaña Morros del Perro- (26) C. 08/77.
51. Corrales con material en Laderas del Fragoso (s) C. 10/76.
52. Estructuras y cueva con material en Cueva de Las Negras (27) C. 09/77.
53. Corrales con material en Laderas del Fragoso (t) C.10/76.
54. Estructuras con material Anterior de Punta La Seba- (29) C.02/78.
55. Estructuras con material en la Dehesa de Guariamén (n) C.11/78.



Aprobado en sesión plenaria
de fecha 26 JUN 2001.....
Punto N.º 2

Excmo. Cabildo Insular de Fuerteventura

Fdo. El Secretario




56. Estructuras circulares con material en Laderas del Fragoso (v) C. 11
57. Cuevas con abundante material en Montaña del Cuervo (31) C
58. Estructuras circulares con material, cerca de Montaña de El Cuervo (w) C.10/76.
59. Soco y cueva pequeña con material (34) C.06/76.
60. Estructura semicircular en Montaña Bayuyo (x) C 08/76.
61. Estructuras con material en Los Cotos Tamboril (35) C. 06/76.
62. Estructuras circulares con material en Montaña del Cuervo (y) C 11/76.
63. Cueva y estructuras en Las Vistas (37) C. 03/76.
64. Corral y otras estructuras en Montaña de San Rafael (z) C 08/76.
65. Estructuras circulares con material en Las Vistas (38) C. 03/76.
66. Estructuras en Bayuyo (aa) C. 08/76.
67. Cueva y estructuras en Coto de Los Mojoncillos (40) C. 01/76.
68. Grabados y estructuras en Cotos Tamboriles (Aá) C. 06/76 -BIC-.
69. Estructuras con abundante material en Coto de Los Mojoncillos (41) C.01/76.
70. Estructura circular con material (ab) C 05/76.
71. Estructuras y cuevas enterradas en el Coto de Los Mojoncillos (42) C.01/76
72. Construcción con abundante material -Coto Tamboriles- (Ab') C 05/76
73. Construcciones con material en Tableros de La Guirra (ac) C. 05/76
74. Cueva en Alto Las Palomas (43) C. 00/76



...probado en sesión plenaria
de fecha 26 JUN 2001
Punto N.º

Fdo. El Secretario

Excmo. Cabildo Insular de Fuerteventura




75. Construcción rectangular con abundante material en Tableros del Guirre C. 05/76
76. Cueva en el Alto de Los Garañones (44) C.00/76
77. Corrales y casa por debajo de Calderón Hondo (ad, ad', ae, ae') C. 05/75
78. Poblado con abundante material en Coto de María Díaz (45) C. 77/98
79. Estructuras y gambuesa con material en Las Vistas (af) C. 03/76
80. Conchero y estructuras -Interior Punta Gorda- (46) C. 98/76
81. Corrales con material en Coto de Los Mojoncillos (ag) C. 02/76
82. Poblado con material a la altura de Puntagorda (47) C. 98/76
83. Corrales y cuevas con material en Coto de los Mojoncillos (Ag') C. 01-02-76
84. Concheros y estructuras en una falla natural, a la altura de Punta Gorda (48) C.98/76.
85. Estructura indeterminada -Posible túmulo en Alto de Los Garañones- (ah)C.00/76.
86. Concheros, estructuras y cuevas a la altura de Punta Gorda (49) C. 97/76.
87. Construcción ganadera con material, entre Coto de María Díaz y Coto de Los Mojoncillos (Al) C.00/76.
88. Estructuras con material entre Las Cucharillas y Punta Gorda (50) C. 98/76.
89. Estructuras con material -alrededor Punta Gorda- (aj) C. 99/77.
90. Estructuras con abundante material en El Jable cerca del Hotel Oliva Beach -Los Caserones- (51) C. 13/75-76.
91. Conchero con material en Punta Aguda (ak) C. 98/76.



robado en sesión plenaria
fecha 26 JUN 2001
Punto N.º 2
Fdo. El Secretario

Excmo. Cabildo Insular de Fuerteventura



92. Construcciones circulares con material en Caldera del Cuervo (53) C.
93. Cueva con material a la altura de Punta Gorda (AL) C.76/97.
94. Cueva con material -Cueva de Las Ovejas- (54) C. 09/75.
95. Construcciones circulares con material -alrededores Montaña Cuervo- (all) C.10/75.
96. Estructuras de distintas tipologías con material en la cara Sur de La Caldera. Rebanada (55) C. 06/75.
97. Construcciones circulares en el Sureste de Montaña del Cuervo (am) C. 10/75.
98. Construcciones de diferente tipología: gambuesa, vivienda, corrales con material. Corrales del Asno. - Entre Caldera Rebanada y Calderón Hondo- (56) C.05/75.
99. Construcciones de diferente tipología con material -Sur de Montaña del Cuervo (an) C. 10/75.
100. Estructuras con material al Oeste de Calderón Hondo (59) C. 05/75
101. Círculo de piedra al Sur de Montaña Cuervo (añ) C. 09/75.
102. Estructuras circulares con material -Los Roques- (61) C. 04/75.
103. Construcción circular en Calderón Hondo (ao) C. 05/75.
104. Cuevas y estructuras en el Coto de La Suerte de Las Palomas (62) C. 01/75.
105. Estructuras con material -próximo a Cotos Tamboriles- (Aó) C. 05/75-76.
106. Cueva acondicionada en el Coto de La Costilla (63) C. 01/75.
107. Estructuras con material en Calderón Hondo (ap) C. 05/75.
108. Cueva acondicionada con material en el Coto de La Costilla (64) C. 00/75.



Aprobado en sesión plenaria
fecha 2.6 JUN 2001
Punto N.º
Fdo. El Secretario

Excmo. Cabildo Insular de Fuerteventura



- 109. Socos y corrales en Montaña Colorada (aq) C. 04/75.
- 110. Estructuras circulares con material en El Coto de Las Mareas (65) C. 99/75.
- 111. Cueva pequeña con techo de lajas y un soco -Los Roques- (ar) C. 03/75.
- 112. Restos de estructura y pequeña cueva con material en el Coto de Pedro Chacón (67) C.75/98.
- 113. Estructuras con material en Los Roques (arr) C. 03/75.
- 114. Construcciones circulares y conchero con material en el Coto de Pedro Chacón. (68) C. 98/75.
- 115. Construcciones con material entre Montaña Colorada y Calderón Hondo (as) C.05/75.
- 116. Vasija aborigen encontrada hacia el interior de Punta Gorda en un "escondrijo" próximo a un corral de piedra- (69) C. 98/76.
- 117. Construcciones circulares con material en el Coto del Cobón (at) C. 03/75.
- 118. Corral cuadrado con estructuras circulares en el interior con material en el Coto de Pedro Chacón (70) C. 97/75.
- 119. Construcción circular con escaso material Los Roques. (au) C. 02/75.
- 120. Construcción con escaso material en Llanos del Tostón (71) C. 97/75.
- 121. Estructura semicircular en Coto de Pedro Chacón (av) C.99/75.
- 122. Construcciones ovóides con escaso material en Malpais de Tía Seca (72) C.11/74.
- 123. Grieta volcánica acondicionada con muros de piedra en El Coto de Pedro Chacón (Av) C. 99/75.




probado en sesión plen.

fecha 26 JUN. 2001

anto N.º

Edo. El Secretario

Excmo. Cabildo Insular de Fuerteventura



124. Construcciones semicirculares, socos y goros con material entre La Marena del Coto Los Camachos y Montaña Colorada (73) C. 04/74.
125. Construcciones circulares con escaso material en el Coto de Pedro Chacón (aw) C.98/75.
126. Cueva y estructuras con material en el Coto de Cohón (74) C. 03/74.
127. Construcciones en forma de trebol con material -Sur Montaña del Cuervo- (ax) C.10/75.
128. Cueva con material entre Coto del Medio y Coto del Cohón (75) C. 02/74.
129. Restos de construcciones circulares en Coto de Pedro Chacón (ay) C. 75/98.
130. Grieta volcánica con cuevas y material en El Coto de La Costilla (76) C. 01/74.
131. Construcciones circulares en el Sur de Montaña del Cuervo (Az) C. 10/75.
132. Construcción circular con material en el Coto de La Costilla (77) 01/74-75.
133. Construcciones circulares con material en el Coto de Huriamen (ba) C. 10/74.
134. Cuevas en el Coto de La Costilla (78) C. 00/14.
135. Estructuras circulares y socos con material -Sur Montaña del Cuervo- (bb) C.10/74.
136. Restos de estructuras ovoides con material en el Coto de Las Mareas (79) C.98/75 C. 99/74
137. Estructuras de piedra seca con material en Montaña Colorada (bch) C. 05/74
138. Estructuras de diferentes tipologías con abundante material (el Roque) -Coto de Las Mareas- (80) C. 99/74




Aprobado en sesión pl.
e fecha 26 JUN 2001

Punto N.º

Fdo. El Secretario

Excmo. Cabildo Insular de Fuerteventura



139. Construcciones circulares con material en el Sur de Montaña

Sec. G. (bc) C 10/74

140. Estructuras circulares con escaso material en Las Llanadas (81)

C. 98/74

141. Corral circular con material entre Coto Los Camachos y
Montañeta del Coto Los Camachos (bd) C. 04/73.

142. Cueva acondicionada -Cueva de Los Pollos o de Las Negras en
el Coto de Pedro Chacón (82) C. 98/74.

143. Casa y restos de muro con material en lo alto de Montañeta Los
Camachos (be) C.03/74.

144. Grieta volcánica con material en el Coto de Huriamen (83) C.
10/73.

145. Corral ovoide con escaso material en el Coto de la Costilla (bf) C.
00/74.

146. Construcciones de diferentes tipologías en Guriamen (84) C.
09/73.

147. Restos de corrales semicirculares con material en el Coto de
Huriamen (bg) C.10/73.

148. Cueva Sur del Coto de Huriamen (85) C. 09/73.

149. Restos de construcciones circulares con material en Laderas de
Huriamen (bh) C.10/73.

150. Material arqueológico en superficie en Lajares (86) C. 03/72.

151. Restos de construcciones con material en Laderas de Huriamen
(bi) C.11/73.

152. Construcción circular con material -alrededores Casa de La
Costilla- (87) C.01/73.


153. Circulo de piedras hincadas en Laderas de Huriamen (bj) 11/73.

154. Estructuras de diferente tipología con material en La Capellana
(88) C.99/74.



Aprobado en sesión
le fecha 26 JUN 2001
Punto N.º 21
Fdo. El Secretario

Excmo. Cabildo Insular de Fuerteventura



155. Corral con material en el Coto de Huriamen (bk) C. 10/73.

156. Numerosos corrales con material en El Roque (89) C. 98/73.

157. Restos de construcciones con material -cerca del Coto de Huriamen- (b1) C 09/73.

158. Construcciones ganaderas de diferentes tipologías en La Capellanía (90) C. 98/73.

159. Construcciones de diferentes tipologías con material en el Coto de Huriamen (b1) C.08/73.

160. Cerámica en superficie (Lajares) -zona de jable- (92) C. 03/72.

161. Corrales con material en Risquitos Negros (bm) C. 06/73.

162. Faro del Tostón.

163. Horno de Cal en Majanicho.

164. Horno de Cal en Lajares.

165. Ermita de San Antonio en Lajares -BIC.

166. Molino de Lajares -BIC.

167. Molina de Lajares -BIC.

168. Casa de La Costilla.

169. Molino de El Roque -BIC.

170. Hornos de Cal en El Roque.

171. Hornos de Cal en El Roque.

172. Hornos de Cal -El Cotillo-

173. Ermita del Buen Viaje -Cotillo- BIC.

174. Castillo de San Miguel en El Cotillo -BIC.



Probado en sesión plenaria


fecha

26 JUN 2001

AUTO N.º

Fdo. El Secretario

Excmo. Cabildo Insular de Fuerteventura



175. Hornos en El Cotillo.
176. Hornos en El Cotillo.
177. Hornos de Cal. Montaña de La Mareta -Lajares.
178. Hornos de Cal en Lomo del Jable -Lajares.
179. Material arqueológico en superficie en los alrededores de la Iglesia de Lajares (93) C. 03/72.
180. Concheros con material cerámico -al Oeste del pueblo de Lajares- (bn) C.02/73.
181. Grabados de juegos de pastores entre Montaña de La Costilla y Morro de Diego Armas (94) C. 00/72 -BIC.
182. Estructuras con abundante material -El Roque- (bñ) C. 99/73.
183. Conchero con abundante cerámica, cerca de la Playa del Castillo (95) C. 97/72.
184. Material arqueológico en superficie en los alrededores de las casas del Sur del Roque (BO) C. 98/73.
185. Conchero con material cerámico cerca de la Playa del Castillo- (96) C. 97/72.
186. Estructuras con abundante material en los alrededores de la ermita de El Cotillo (Bó) C. 97/73.
187. Corral circular con material en Cerco Prieto (97) C. 97/72.
188. Restos de estructuras con escaso material en el Suroeste de Montaña Atalaya de Guriamen (bp) C. 10/72.
189. Conjunto de cuevas con abundante material en Sobrado de La Palma (98) C. 04/71.
190. Posible estructura de enterramiento en El Quemado (bq) C. 05/72.
191. Estructuras circulares con abundante material en Montaña de Fraile (99) C. 00/71.




robado en sesión plenaria

fecha 26 JUN 2001

folio N.º

Fdo. El Secretario

Excmo. Cabildo Insular de Fuerteventura



Conjunto de casas con material - Casas de Peña Azul- (br) C. 10-

Concheros con abundante material cerámico -a la altura de Punta Mallorquín hacia el interior (100) C. 97/71.

194. Grabados de barcos en los alrededores de Las Casas de Arriba - Lajares- (brr) C. 05/71 -BIC.

195. Conchero con material cerámico entre Playa del Aljibe de La Cueva y Punta Mallorquín (101) C. 97/71.

196. Construcción circular con material en Montaña Los Corraletes (bs) C. 71/00.

197. Cueva Cho Julián -Cueva Llano de La Cueva- (Villaverde) - Interés Paleontológico- (102) C. 07/70.

198. Estructuras con material en Barca Quebrada (bt) C. 14/70.

199. Estructuras que forman un poblado con material dentro del Coto del Coronel (103) C. 05/70.

200. Estructuras con abundante material malacológico en Barca Quebrada (bu) C.14/70.

201. Estructuras con material -cerca del Coto del Coronel- (104) C. 04/70.

202. Material arqueológico en superficie, al Sur de Montaña de La Lengua (bw) C. 09/70.

203. Estructuras de distinta tipología con material en Coto del Coronel (105) C. 04/70.

204. Acumulaciones de piedras con material en Lomo Sin Nombre (bx) C. 09/69.

205. Cuevas acondicionadas y estructuras con material en Tejate (107) C. 04-05/71.


206. Construcción rectangular con material en Casillas de Costa (by) C. 07/70.



Tratado en Sesión plenaria
fecha 2 JUN 2003
Acto N.º 21

Excmo. Cabildo Insular de Fuerteventura

Fdo. El Secretario



207. Gambuesa y estructuras con escaso material aborigen en Malpais de Las Pilas (108) C. 12/69.

208. Estructuras de piedras, hábitat con material entre Sobrado de La Palma y Lomo del Jable (By') C. 04/71.

209. Cuevas cerca de Montaña La Arena -Los Lajares- (bz) C. 05/69.

210. Cueva en el Coto Los Vecinos (109) C. 04/69.

211. Estructuras con material -Sur de la Montaña Roja- (cd) C. 13/68.

212. Cueva con material al Norte de Montaña La Arena (110) C.04/69.

213. Restos de cimientos con material -en Rosa Erguía- (cd') C. 10/67.

214. Poblado de Tisajoire con numerosas estructuras, maretas y cuevas. Existen grabados podormorfos y abundante material. De este yacimiento se extrajo, según los donantes, numerosas cuentas de collar que estaban dentro de una cueva. En 1994 se excavaron dos cortes dentro de esta cueva. (111) C. 04/69 -BIC.

215. Material arqueológico en superficie (dentro de una gavia) -en Peña Erguida-(ce) C.67/09.

216. Cueva -Cueva de Los Corredores en Malpais de La Arena- (112) C. 04-03/69.

217. Restos de estructuras con material -Barranco de Esquinzo- (cf) C. 96/67.

218. Cueva y estructuras en Montañeta de La Quinta (113) C. 03/69.

219. Socos con material a la altura de Playa de La Cazuela (cg) C 14/66.

220. Restos de estructuras con abundante material al Sur de Montaña Pajarita (115)C.68/10.

221. Grupo de estructuras con material en Majada de La Lengua (ch') C. 04-05/66.

222. Estructuras y casas viejas con abundante material al Noroeste de Montaña Negra(116) C.68/09.



probado en sesión plenaria
de fecha 28 JUN 2001
Punto N.º 2
Fdo. El Secretario

Excmo. Cabildo Insular de Fuerteventura



223. Grabado juego de pastor en un soco a la izquierda del Barranco del Cavadero (cm) C. 12/65 -BIC.
224. Cueva (Cueva de La Burra) -en la ladera Norte de Montaña de La Arena- (117) C.04/68.
225. Material arqueológico en superficie en una gavia -Cortijo de Fimapaire- (cn) C. 06/65.
226. Cueva (Cueva de Las Palomas) -Norte de la Montaña de La Arena- (118) C. 04/68.
227. Ruinas de casa con material entre Lomo de La Virgen y La Rosa de Candelaria(cñ) C. 03/65.
228. Cueva (Cueva del Diablo) -en la ladera Norte de Montaña de La Arena-(119) C.04/68.
229. Grabados en varios socos de pastores -margen derecha Barranco Cavadero(cq) C.12/64 -BIC.
230. Grabado en un soco de pastor en la falda de la Montaña Chupadero Viejo (120) C. 68/98 -BIC.
231. Estructuras de piedra con material -Sudeste Montaña La Oliva- (cp) C. 02/65.
232. Estructuras y cuevas con material en el Noreste de Rosa Erguida (121) C. 67/10.
233. Corrales con material -Montaña Morro Grande- (cr) C. 08/64.
234. Cueva acondicionada -Cueva de Rosa Erguía- (122) C 10/67.
235. Grabados tenues en Montaña del Frontón (Crr) C. 06/64 -BIC.
236. Casas y estructuras con material por El Espigón (cs) C. 13/63.
237. Restos de estructuras con material en el Llano de Esquinzo (125) C. 97/67.
238. Casas con material (casas del Podenco) -entre Barranco Cavadero y Cortijo Fimapaire- (ct) 11/63.



Aprobado en sesión plenaria
de fecha 12.6 JUN 2001
Punto N.º

Fdo. El Secretario

Excmo. Cabildo Insular de Fuerteventura



239. Posibles enterramientos en Esquinzo (126) C. 96/67.
240. Varias construcciones con material en el Valle de Fimapaire (cn) C. 10/63.
241. Casas con abundante material (casas de Taca) -Esquinzo- (127) C. 96/67.
242. Corral con divisiones interiores en el Morro Tabaiba (cw) C. 03/63.
243. Posible enterramiento (Los Enises) -entre Morros de La Solana Vieja y Los Rincones- (cx) C. 07/62.
244. Material arqueológico en superficie frente a las casas de Taca en el Barranco de Esquinzo (129) C. 96/67.
245. Restos de construcción con material -entre playa de La Burra y playa de Tebeto (cy) C. 63/95.
246. Corral y conchero con material en el lado izquierdo del Barranco de Esquinzo (130) C. 96/67.
247. Cuevas acondicionadas con material -en el Morro de Los Rincones- (cha) C. 05/62.
248. Cueva (Cueva de Las Damas) -en el margen izquierdo del Barranco de Esquinzo- (132) C. 95/67.
249. Corral en el Morro de Los Rincones (chb) C. 05/62.
250. Cuevas acondicionadas (posibles enterramientos) -margen derecha del Barranco Esquinzo- (133) C. 95/67.
251. Corrales con escaso material en el Morro de La Majada (cho) C. 04/62.
252. Circulo de piedra de grandes dimensiones con abundante material en el Barranco de Esquinzo (134) C. 96/67
253. Material arqueológico en superficie en los alrededores de La Molina de Tindaya(ch ch) C. 98/62.




Aprobado en sesión plenaria
de fecha 26 JUN 2001

Punto N.º 2

Fdo. El Secretario

Excmo. Cabildo Insular de Fuerteventura



254. Molina de Tindaya -BIC.

255. Horno de Cal en Esquinzo

256. Horno de Cal en Esquinzo.

257. Grabados en Montaña Tindaya -punto de Interés Geológico- -
BIC- (199) C. 00/63.

258. Casa Alta en Tindaya.

259. Horno en La Oliva

260. La Cilla en La Oliva.

261. Horno de Cal. Lomo de La Rosa.

262. Horno de Cal en Montañita de La Quinta.

263. Dos pilas naturales y un empedrado circular en Morro de la Pila
(dw) C. 06/61.

264. Restos de muro con material arqueológico en Esquinzo (135) C.
95/67. Casa de cinco habitaciones con un horno de Cal y material -
Laderas de La Manta-(cch') C. 97/69.

265. Estructuras de diferentes tipologías con abundante material -
Montaña Alta-(138) C.00/66.

266. Gambuesa y soco con material -alrededores Llano de Caima-
(136) C. 13-12/66.

267. Grabados tenues geométricos en Barranco de Esquinzo en la
margen derecha de Montaña La Roseta (139) C- 98/65 -BIC.

268. Corrales, socos y otras estructuras con material en la cima de La
Roseta y Ladera Barranco de Esquinzo (139) C. 98/65.

269. Casa Vieja con cerámica aborígen en el Lomo de Esquinzo (140)
C. 97/66.


270. Conchero con cerámica aborígen (Jablito) -cerca de Punta Una
de Gato- (141) C. 65/14.



probado en sesión plenaria
de fecha 26 JUN 2001....
Punto N.º

Fdo. El Secretario

Excmo. Cabildo Insular de Fuerteventura



271. Estructuras con material -Este de Montaña de abajo- (142) C.
65/06.
272. Restos de cimientos al lado de una construcción cuadrada,
abunda el material Arqueológico -cortijo de Fimapaire- (143) C.
65/06.
273. Restos de muros con abundante material arqueológico (Lomo La
Virgen) lo atraviesa la carretera- (144) C. 03/65.
274. Cueva de Esquinzo con material en Llano de Esquinzo (145) C.
98/65.
275. Estructuras ganaderas con material -margen izquierda Barranco
de Esquinzo.(146) C. 98/65.
276. Restos de muro parecido a un soco con material aborigen en
Lomos de Esquinzo (147) C. 96/65.
277. Estructuras circulares con material en la costa del Llano de
Esquinzo -a la Altura De El Paso- (148) C. 94/65.
278. Caserones circulares con material aborigen - alrededores casas
del Jablito (149)C.14/64.
279. Material en superficie alrededores Casa de Los Coroneles y
detrás de La Capellanía (150) C. 05/64.
280. Casa de Los Coroneles en La Oliva -BIC.
281. La Capellanía en La Oliva -BIC.
282. Iglesia de La Candelaria en La Oliva -BJC.
283. Casa del Inglés en La Oliva.
284. Molinos de Villaverde -BIC.
285. Ermita de San Vicente Ferrer en Villaverde -BIC.
286. Cueva de Villaverde -excavada en diferentes campañas por
Dolores Sánchez y Francisca Garralda (195) C. 68/07 -BIC.
287. Horno de Cal en Villaverde.




probado en sesión plenaria

fecha 26 JUN 2001.....

Acto N.º 2

Edo. El Secretario

Excmo. Cabildo Insular de Fuerteventura



288. Hornos de Cal en Casas de Valhondo.
289. Restos de estructuras de piedra con escaso material en Rosa de Fraguera (151) C. 01/64.
290. Ermita de La Caridad en Tindaya -BIC.
291. Conchero a la altura de Punta -El Fuerte- (152) C. 14/63.
292. Material arqueológico en superficie en los alrededores de la casa que está situada al lado del mar -punta del Tarajalito- (153) C. 15/63.
293. Conchero esquilmado con cerámica aborígen en la Punta del Tarajalito (154) C. 14/63.
294. Grabados rectilíneos en el Morro del Cabo (155) C 07/63 -BIC.
295. Grabados en Morro Tabaiba (156) C. 03/63 -BIC.
296. Estructuras con material (se encontró una vasija aborígen) - Ladera oeste de Montaña Tindaya- (157) C. 64/99 -BIC.
297. Supuestas estructuras tumulares en el Norte de Montaña Tindaya (158) C. 64/99.
298. Cueva acondicionada con material en Malpais de La Arena (159) C. 04/68.
299. Soco con grabado de pastor en la Costa de Tinojay (160) C. 62/13 C. 66/62 -BIC.
300. Amontonamientos de piedras con material aborígen -en Llanos del Palo-(161) C. 07/62.
301. Restos de una gambuesa con material en Morros de La Solana Vieja (162) C. 07/62.
302. Grabados rectilíneos y estructuras de pastores en Morro Carnero (163) C. 06/62 -BIC.
303. Restos de construcciones con material aborígen en el Valle Chico (164) C 02/62.



probado en sesión plenaria

fecha 26 JUN. 2001

punto N.º

Edo. El Secretario

Excmo. Cabildo Insular de Fuerteventura



304. Grabados rectilíneos y construcciones próximas en la cima de Montaña de Enmedio (165) 02-03/62 -BIC.
305. Grabados de barcos a lo largo del Barranco de Tinojay (166) C. 12-13/61 -BIC.
306. Cuatro núcleos de estructuras con material y grabados en Rosa del Alto, cerca del Barranco de Tinojay (167) C. 11/61.
307. Corral con material entre Morro de La Pila y La Culata (168) C. 60-61/06.
308. Construcciones con material entre el Sobaco del Malpais y La Roseta (169) C. 61/97.
309. Construcciones con material cerca de la casa del Tío Machín en Las Llanadas (170) C. 13/60.
310. Grupos de estructuras con material en Montaña Quemada (175) C. 99/60.
311. Poblado compuesto de numerosas estructuras en Malpais del Sobaco (176) C. 98/60.
312. Construcciones circulares y cuadradas con material en el Bajo del Moro (194) C. 14/73.
313. Material arqueológico en superficie en zona de tuneral. Vallebrón en la casa De Antonia Rodríguez (196) C. 61/04.
314. Construcciones de diferente tipología con material en el Malpais de Las Pilas -Barca Quebrada- (197) C. 14/70.
315. Cueva taponada cerca de la cueva de Villaverde (198) C. 07/67.
316. Posibles estructuras de enterramiento en Majanicho (200) C. 04/78.
317. Cueva con material. Cueva los Pascuales -La Oliva- (201) C. 04/66.
318. Estructuras y referencia oral del hallazgo de una vasija aborígen entre Montaña Mal Nombre y Montaña los Apartaderos (202) C. 12/70.



Aprobado en sesión plenaria

e fecha 26 JUN 2001.....

Punto N.º

Fdo. El Secretario

Excmo. Cabildo Insular de Fuerteventura



319. Varios paneles de grabados geométricos y alfabéticos: latinos y ibéricos Barranco del Cavadero- (203) C. 12/64 -BIC.

320. Escondrijo pastoril donde se encontró una vasija aborigen con restos de ceniza (en Barranco La Muley) -Cerca del Barranco Esquinzo- (204) C. 67/98.

321. Poblado aborigen casi destruido con abundante material en Altuilla Seca (52)C 11/75.

322. Dos socos y corral con grabado y material cerca del Barranco de Tinojay (chg) C.61/13 -BJC.

323. Restos de estructuras con material en Costa de Tinojay (chF) C. 13/61.

324. Corrales en el Morro de La Pila (chh) C. 06/61.

325. Socos con escaso material en Los Rincones (chi) C. 05/61.

326. Casa y corral con material en Valle Grande en Vallebrón (chk) C. 02/61.

327. Cuevas pequeñas taponadas. Posibles enterramientos -al Noroeste de Montaña Quemada- (chm) C. 99/60

328. Casas con material en Montaña Quemada (Chn) C. 98/60

329. Corral con material en Malpais del Sobaco (Chñ) C. 99/60

330. Cueva tapada en Montaña Negra (EB) C. 09/68.

331. Corral grande y otras estructuras adosadas en Malpais del Sobaco (EC)C.60/97.

332. Estructuras con material en Malpais de La Arena a la altura de Rosa de Los Negrines (ech) C. 67/03.

333. Posibles estructuras de enterramiento con material en el Coto de San Salvador (ED) C. 79/07

334. Cueva de Los ídolos -excavada por S. Rafolf en Malpais de La Oliva




aprobado en sesión plenaria
fecha 26 JUN 2001

N.º 2

Fdo. El Secretario

Excmo. Cabildo Insular de Fuerteventura



335. Conchero con material Coto María Díaz (30) C. 77/98.

336. Ermita de San Juan en Vallebrón -BIC.

337. Ermita de Nuestra Señora de Los Dolores -La Caldereta- BIC.

338. Cueva de Esquizo con material o cueva de Las Damas en Llanos de Esquizo.



probado en sesión plenaria
de fecha 26 JUN 2001
Punto N.º 2
Fdo. El Secretario

Excmo. Cabildo Insular de Fuerteventura



MUNICIPIO: BETANCURIA


- GRABADOS.
- YACIMIENTOS PALEONTOLÓGICOS.
- YACIMIENTOS ARQUEOLÓGICOS.
- YACIMIENTOS ETNOGRÁFICOS.
- ERMITAS E IGLESIAS.
- ARQUITECTURA SEÑORIAL.
- ARQUITECTURA DOMÉSTICA.
- HORNOS.
- NORIAS.



Aprobado en sesión plenaria
de fecha 26 JUN 2001
Punto N.º 21

Fdo. El Secretario

Excmo. Cabildo Insular de Fuerteventura



YACIMIENTOS ARQUEO-ETNOGRÁFICOS-
MUNICIPIO DE BETANCURIA

1. Estructuras circulares con una cueva. Cercano hay un horno de cal. Material arqueológico: cerámica aborigen con potencia arqueológica en la cueva. Situado en Lomo de Los Sesquines y Morro Blanco. (8) C. 51/90.
2. Estructura circular con material malacológico y cerámica decorada. Situada en Morro de Las Piedras. (9) C. 51/92.
3. Tres cazoletas excavadas en la roca. Existe en las cercanías una planta circular con una piedra cuadrada en el centro. Situada en el Morro de Las Piedras. (11) C. 51/93.
4. Estructuras de tendencia circular formada por grandes piedras con material arqueológico: cerámica lisa y malacológico. Situada en Morro de Las Piedras. (12) C.51/93.
5. Restos de estructuras con abundante material malacológico y cerámica lisa y decorada. Situada en Alto de Matías (Valle de Sta. Inés). (81) C. 47/95.
6. Restos de estructuras con abundante material arqueológico: cerámica lisa, decorada y malacológico. Situado en Corrales de Esquey (Valle de Sta. Inés). (85) C. 46-47/95.
7. Amontonamiento de piedra de tendencia circular. Posible enterramiento. Situada en Morro Blanco (d) C. 51/91.
8. Dos estructuras circulares. Situado en Morro Negro. (e) C. 51/92.
9. Soco pastoril semicircular, con cerámica lisa y engobe rojo. Situada en la ladera de Morro de Las Piedras (F) C. 50/93
10. Estructura circular. Posible enterramiento. Situado en Morro Blanco. (b) C. 51/91



probado en sesión plenaria
de fecha... 2.6 JUN 2001...
Punto N.º 2

Fdo. El Secretario

Excmo. Cabildo Insular de Fuerteventura



11. Material arqueológico en superficie: cerámica lisa y pintada en tablero del Golfete. (ñ) C.51/89.
12. Posible enterramiento. Estructura circular y cista rectangular. Situada en el Morro de La Parida. (t) C. 51/93.
13. Posible enterramiento. Estructura de tendencia circular. Situada en la Mtña. del Rincón de Los Mojoncillos. (u) C. 51/89.
14. Estructura semicircular. Posible enterramiento. Situada en el Tablero del Golfete.(V) C. 51/89.
15. Corral circular en buen estado. Situado en Morro Velosa o del Convento. (HL) C.45/93.
16. Dos casas amplias con abundantes divisiones, además de horno y corral adosado. La primera en Castillo de Lara, la segunda un poco más hacia el Sur en una loma denominada Los Charcos. Situada en Castillo de Lara (H V). C. 42/92.
17. Varias estructuras, destaca un corral circular con paredes altas. Escaso material arqueológico: cerámica lisa y decorada. Importante el topónimo; Tenemuyaca. Situada en Majada de Tenemuyaca (Vega de Río Palmas). (247) C. 40/90.
18. Cimientos de estructuras con grandes piedras. Material arqueológico: cerámica lisa y aborígen. Situado en Risco Blanco (Vega de Río Palmas). (248) C. 39-39 / 89-90.
19. Estructuras circulares en la cima de la Gran Montaña. En el Museo Arqueológico de Betancuria hay material de éste yacimiento. (249) C. 39-39/ 91-92 C. 38-38 / 91-92
20. Corrales y pared. Conjunto de dos corrales de tendencia cuadrangular. Por la tradición que se tiene como Corrales de Guise, se piensa que es un yacimiento aborígen. Puede estar relacionado con la división política de la Isla o con el Corral de Esquey. Situado en la ladera de Morro de La Cruz. (252) C. 46/92
21. Corral circular semidestruido de piedra seca con cerámica popular y aborígen. Situado en Lomo Buey. (253) C.47/91.




obado en sesión plenaria

fecha ..26 JUN. 2001.....

Punto N.º ..24.....

Fdo. El Secretario

Excmo. Cabildo Insular de Fuerteventura



22. Conjunto muy amplio de piedra seca a modo de muro, rodeando una pequeña estructura de una casa de aproximadamente 2 x 4 m., situada en una de sus caras. Aparece abundante cerámica distribuida por la zona, tanto popular como aborigen, al igual que algún resto de lapa. Situado en la margen izquierda del Bco. del Valle, antes de llegar a la Mtña. de Tirafé. (254) C. 49/93.

23. Conjunto de estructuras: estructuras de diferentes tipologías, casas y un horno de cal. Abunda el material arqueológico: cerámica popular y aborigen. Situada en el Tablero de la Galera (255) C. 51/90

24. Corral grande formado por dos estructuras adosadas. Alrededor hay varias estructuras pequeñas circulares. Abundante material arqueológico: cerámica lisa y aborigen. Situado en la Degollada del Corralete (256) C. 45/88.

25. Conjunto de estructuras. Dos estructuras grandes separadas y cada una de ellas tiene varios compartimentos; habitaciones y corrales circulares. Material arqueológico: óseo, cerámica popular y aborigen. Situado en el Morrete Colorado (257) C. 44/87.

26. Conjunto de estructuras de diferentes tipologías con una gambuesa grande. Abunda el material arqueológico: cerámica lisa, a torno, melada, aborigen, lítica y escasas lapas. Situado en Lomo de La Muley (258) C. 44/87.

27. Material arqueológico en superficie en zona de gavias. Había material malacológico y mucha cerámica aborigen y popular. La más abundante era la cerámica acanalada y con incisiones. Situado en el Llano de Sta. Catalina en Betancuria, donde hay una casa con gavias. (259) C.44/91.

28. Corral circular grande con un pequeño muro interior. Adosado al corral grande hay otro un poco más pequeño con goros adosados. Hay varias paredes que suben las montañas y llegan hasta el corral y siguen hacia la Degollada del Viento. Hay material arqueológico: cerámica aborigen y tradicional. Situada en lo Alto del Pico La Atalaya. (260) C. 43/90.

29. Dos pequeños corrales; uno de ellos es un amontonamiento de piedras. Escaso material: cerámica aborigen y popular. Uno de ellos, el mayor, tiene planta de tendencia cuadrada. Situado en la Degollada del Morro de La Cruz. (261) C. 46-47 / 91-92.



robado en Sesión plenaria
de fecha 26 JUN 2001
Punto N.º 2
Fdo. El Secretario

Excmo. Cabildo Insular de Fuerteventura



Corral de tendencia cuadrada y otro más pequeño circular. Escaso material; algún fragmento de cerámica lisa y escasas lapas. Situado en la Loma de la Cabezada o Lomo Buey. (262) C. 47/92.

31. Conjunto de estructuras; acumulaciones de piedras donde sobresale un corral oval y otra estructura pegada más pequeña de paredes altas. Material arqueológico: cerámica aborigen, lisa y alguna lapa. En las inmediaciones, en la ladera del barranco hacia el Valle de Sta. Inés, hay otro corral pegado a la pendiente. Situado en La Torrecilla Chica. (263) C. 47/91.
32. Conjunto de estructuras formado por dos casas de piedra seca semidustruía y varios corrales circulares. Puede tratarse del lugar conocido como La Aldea de la Gente Muerta. Situada en la loma que baja del Lomo Guirre, en la margen izquierda del Baco. De Campo Viejo (264) C. 49/91.
33. Corral de piedra seca de tendencia cuadrada, posee mije. Cerámica popular escasa. Se le conoce como Corral Casa Quemada. Situada en la loma, en la margen derecha del Bco. de Sánchez. (265) C. 50/91.
34. Planta circular de piedra seca con dos corrales pequeños. Material arqueológico: cerámica aborigen y lisa. Existe un horno de cal en las cercanías. Situado en Lomo del Guirre. (266) C. 50/91-92.
35. Corral circular, sólo es un semicírculo de piedra seca con material arqueológico: cerámica aborigen, popular y material malacológico. Situada en El Cigarrón (267) C. 50/91. Existe un horno de cal en las cercanías.
36. Conjunto de estructuras de diferentes tipologías. Situada en los Castillejos (268) C.47/90.
37. Corral de piedra seca, planta circular, en el exterior pequeño corral de ordeño. Material arqueológico: cerámica lisa, aborigen y alguna lapa. Situado en la margen izquierda del Bco. de Janey. (269) C. 47/89.
38. Conjunto de estructuras. Corrales con tendencia oval y circular con fragmentos de cerámica decorada.
En la margen izquierda existe un conjunto de casas de planta rectangular con restos de muros y pasando un pequeño barranco.



probado en sesión plenaria

fecha 20 JUN 2001

Punto N.º

Fdo. El Secretario

Excmo. Cabildo Insular de Fuerteventura



hay un conjunto mayor compuesto por una gran gambuesa y corral. Situado en ambas márgenes del Barranco de Janey. (270) C. 47/88.

39. Varias cuevas naturales; una de las cuales fue excavada por Sebastián Jiménez Sánchez, sacando una inhumación, en otra se encontró una vasija aborígen que está depositada en el Museo Arqueológico de Betancuria.

Situada en el Cantil Grano de Oro. (271) C. 43/88

40. Varias estructuras; sobresale un corral construido con paredes altas y planta ovoide. Hay a la derecha una pared derrumbada y un corral pequeño circular y otras estructuras. Material arqueológico: cerámica lisa, aborígen y malacológico. Situada en la margen izquierda del Barranco de Los Negros. (273) C. 46/86.

41. Restos de un conchero con cerámica lisa. Hay corrales de paredes más recientes que el conchero. Cerca de aquí a la derecha de la desembocadura del Bco. del Tarajalito, en la parte de arriba hay dos cruces de madera.

Situado en el lado derecho de la Caleta de La Peña Vieja. (274) C.44/83

42. Corral de piedra seca, planta circular. Tiene un corral de ordeño en el interior y otro en el exterior. Escaso material arqueológico; algún fragmento de cerámica aborígen.

Situado en el Tablero del Jurado (275) C. 43/83.

43. Corral circular de tamaño mediano con dos gateras. Abunda cerámica incisa, acanalada y con espigas. Cerámica popular más escasa, con almagre y algunos fragmentos de material malacológico. Situado en Majada de La Montaña (280) C. 49/90.

44. Material arqueológico en superficie; cerámica aborígen en las gavias. Situado entre Bco. de Mal Paso y Bco. del Rodeo. (281) C. 40/87.

45. Grabados de diferente tipología; los más abundantes son los corazones aunque hay rectilíneos, reticulados, posibles alfabetos y posibles huellas de pies. Situado en las márgenes del Bco. de La Peña, Majada de La Higuera - B.I.C. (285) C.44/89.

46. Estructuras circulares muy deterioradas. Aparecen fragmentos de cerámica aborígen y gran cantidad de lapas. En frente otra estructura; amontonamiento de piedras. Situado en la Mesa del Sombrero en los altos de Madre del Agua. (286) C. 42/84.



Tratado en sesión plenaria

Fecha 2.6 JUN 2001.....

Acto N.º 2.....

Pdo. El Secretario

Excmo. Cabildo Insular de Fuerteventura



47. Poblado del Llano del Sombrero; numerosas estructuras, diez de mayor tamaño y tres pequeñas circulares. Hay una casa techada adosada a una estructura. Escasos fragmentos de cerámica aborigen.

Situado en Llanos del Sombrero (Ajui). (287) C. 42/85

48. Corral circular con tres gateras semiderruidas. Tiene piedras grandes a la entrada. Escaso material arqueológico; cerámica aborigen. Situado en la lomita entre Lomo de La Choza y Las Tripudillas. (291) C. 47/89.

49. Corral grande circular y dos más pequeños adosados. Por la parte derecha del corral una estructura más pequeña, forma cuadrada y techada. Escaso material arqueológico; cerámica lisa. (292) C. 43/87.

50. Restos de estructuras que aprovecha la pared que atraviesa la montaña. Situado en el Morro del Peñón (HZ) C. 42/92.

51. Corral de forma cuadrada, grande, en buen estado. Situado en el Barranco de El Mojino (IG) C. 41/92.

52. Corral oval pequeño en estado regular. Próximo a este, en Majada del Estanco, corral oval en buen estado. Situado en la Suerte de Riego (Vega de Río Palmas). (Ij) C. 40/91. (No está señalada en el mapa de la Carta).

53. Corral de piedra seca. Situado entre el Valle del Corral y Lomo Gordo (IM) C.39- 40/91-91. (no está ubicado en la Carta Arqueológica).

54. Soco o choza de pastor, construida de piedra seca, el techo abovedado. Hay restos de más estructuras. Situada en Majada del Sol. (IN) C. 40/90.

55. Corral algo circular en Risco del Carnicero con escaso material arqueológico; algunos fragmentos de cerámica. Situada en Risco del Carnicero. (10) C. 39/90.


56. Corral circular, otro rectangular en la Degollada de los Granadillos, al pie del Morro de La Oliva. (lu) C. 39/89.



probado en sesión plenaria
de fecha 28 JUN 2001
Punto N.º 2

Fdo. El Secretario

Excmo. Cabildo Insular de Fuerteventura



57. Grabados podomorfos situado en la cima de Mtña. La Muda en Vega de Río Palmas. C. 39/89 Recogido en la campaña de la Carta Arqueológica de 1994, no tiene numeración. B.I.C.

58. Conjunto de casas tradicionales abandonadas, son de piedra y cal. Cuenta con corrales grandes de piedra, hornillo, chimenea de madera. Abunda la cerámica popular. Situado en el Bco. de Los Regatones (Valle de Sta. Inés). (JE) C. 47/94.
59. Estructura rectangular dividida por una pared. Tiene paredes por fuera de forma radial. Los cimientos están compuestos por grandes piedras.
Situado en Morrito del Rincón (La Antigua). (JF) C. 46/93.
60. Corral oval mediano. Situado en la loma que está a la derecha del Bco. de Las Casas de La Montaña. (JG) C. 46/92.
61. Casa rectangular grande con techo a dos aguas. Tiene cuatro habitaciones con dintel en las puertas y está en buen estado si exceptuamos el techo. Los muros están encalados. Hay un corral y un cercado junto a ella. Con cerámica popular. Situado en el Bco. de las Casas de La Montaña (Valle de Sta. Inés) (JH) C. 48/93.
62. Restos de estructuras con cerámica lisa, fragmentos de hueso y lapas. Situado en la ladera del Recogedero, próximo al Barranco del Cangrejo. (JI) C.49/88.
63. Estructura circular pequeña, toda derruida, con piedras grandes. Alrededor hay algo de cerámica lisa con engobe de color marrón. Situado en Mojón de Sancho. (JM) C. 49/91.
64. Semicírculo de piedra en mal estado con una estructura más pequeña dentro. Cerca hay un muro pequeño. Escaso material arqueológico: cerámica lisa. Situado en Lomo Las Casas. (JN) C. 45/87.
65. Dos corrales circulares que aprovecha la pared de la montaña. Situado en el Morro de la Cruz. (JI) C. 46/92.
66. Corral de piedra, planta cuadrada. Próximo al corral parte una pared de piedra seca que curva hacia el barranco. Situado en la bajada Noreste de la Torrecilla Chica, en el Lomo del Guirre. (JO) C.48/91



probado en sesión plenaria
de fecho en sesión plenaria
Punto: 126 JUN 2003
ato N.º Pdo. El Secretario
rdo. El Secretario

Excmo. Cabildo Insular de Fuerteventura




67. Cimientos de un corral circular en la cabezada de La Rusia (Aguas Verdes). (JP) C.50/89.
68. Corral de piedra seca de tendencia oval. Situado a la derecha de Gran Barranco a la altura del Morrete del Campo. (JQ) C. 45/90.
69. Corral de piedra seca de planta irregular, situado en la Atalaya de Betancuria (JR) C. 43/90.
70. Corral de piedra seca de planta irregular. Situado en La Atalayita de Betancuria, en la cara N.W. (JS) C. 43/90.
71. Casa cuadrada con dos corrales. Material arqueológico: cerámica lisa, y a torno. Situada en el Bco. de Machase. (JT) C. 43/88-89.
72. Dos corrales, uno dentro del otro. Situado en La Atalaya de Betancuria (JU) C.43/90.
73. Corral de piedra seca, planta irregular. Escasos fragmentos de cerámica lisa. Situado al pie del Pico de La Atalaya. (JV) C. 43/90.
74. Corral de tendencia ovoide. En las inmediaciones sube una pared de piedra seca hacia el alto de la Degollada del Viento. Escaso material; algún fragmento de cerámica lisa y de lapas. Situado en El Morro. (JX) C. 42/89.
75. Cimientos de un corral circular con algunos fragmentos de huesos. Situado en el Morro del Tarajalito. (JY) C. 45/86.
76. Cimientos de un posible corral circular. Situado al N E de Morro del Aceituno (JZ) C.45/87.
77. Varias estructuras semicirculares. Puede que sea las chozas o socos utilizados por la gente que estuvo extrayendo la piedra de caramelo. Situada en el Tablero del Jurado. (KA) C.43/83.
78. Soco rectangular con muros gruesos y piedras grandes en el piso empedrado. Próximos más socos desperdigados por la ladera. Situados en el Lomo de Gran Barranco (KN) C. 46-45 / 91-91.
79. Soco de forma oval con fragmentos de cerámica popular. Situado en la cima de Las Montañetas (KP) C. 45/85.



Aprobado en sesión plenaria
de fecha 2.6 JUN 2001.....
Punto N.º

Fdo. El Secretario

Excmo. Cabildo Insular de Fuerteventura



80. Gambuesa en buen estado de conservación. Existe socos y gateras
diseminados por los alrededores. Situado en el Tablero de La
Gambuesa. (KQ) C. 43/84.

81. Corral mediano de planta rectangular en buen estado. De él parte
una pared. Escaso material arqueológico; fragmentos de lapas. (KR)
C. 41/89. Situado en El Carbón (Vega de Río Palmas).

82. Corral grande de tendencia circular y casa cuadrada. Situada a la
izquierda del Bco. del Rodeo. (Mal Paso) (KT) C. 40/87.

83. Corral rectangular con Otro pequeño adosado, de una de las
paredes del corral continua una pared hacia el Bco. del Rodeo.
Situado en El Rodeo, en la degollada entre El Carbón y Pico La
Aguililla. (KY) C. 41/88.

84. Corral de estructura cuadrangular aprovechando dos diques
laterales, con cerámica lisa. Situado en El Pico La Aguililla. (Kz) C.
40-41/88.

85. Conjunto de estructuras circulares, dos pequeñas de piedra negra y
otra más grande. Tiene abundante lapas grandes y restos de
cerámica lisa. Situado en la margen izquierda del Bco. de Los Hoyos.
(LD) C. 46/84.

86. Corral de forma circular, aprovechando uno de sus lados una piedra
grande que cayó del Risco del Carnicero. Situado en el Valle de los
Granadillos. (LE) C. 39/89.

87. Conjunto de casas tradicionales, tres en total. La primera cuenta con
un horno de piedra. Tiene una era. Situado en el Bco. de La Peña.
(LH) C. 44/89.

88. Tres corrales pequeños alineados. Situado en Morro de La Fuente
Vieja. (LL) C.46/91.

89. Corral circular y otra estructura cuadrangular. Situado debajo del
Pico de La Atalaya en Morro de Agua Salada. (LM) C. 43/90.

90. Corral circular. Situado en Mtña. Tirafé. (LK) C. 49/92.

91. Hornos de cal en la Degollada de Sta. María Magdalena. C. 49/93



Aprobado en sesión plenaria
de fecha 26 JUN 2001
Punto N.º

Fdo. El Secretario

Excmo. Cabildo Insular de Fuerteventura



92. Corral cuadrado adosado a un corral pequeño. En el entorno aparece una noria en buen estado. Situado a la derecha del Bco. del Valle en Virama. (LJ) C. 49/93.

93. Ermita de Santa Inés en Valle de Santa Inés - B.I.C..

94. Horno de cal en Virama (Valle de Sta. Inés).

95. Noria en Majada de Agua Salada (Valle de Sta. Inés).

96. Conjunto Histórico Artístico de La Villa de Betancuria formado por: arquitectura señorial y tradicional, Iglesia de Santa María de Betancuria, Ermita de San Diego de Alcalá, Iglesia del Convento de San Buenaventura.

97. Noria en la Villa de Betancuria.

98. Ermita de Ntra. Sra. de La Peña en Vega de Río Palmas - B.I.C.

99. Noria en Vega de Río Palmas.

100. Santuario de la Virgen de La Peña en Mal Paso (Vega de Río Palmas).

101. Yacimiento paleontológico de la Playa del Valle. C. 51/88.

102. Tres cuevas de grandes dimensiones, con restos de muro en la entrada. Situadas a la derecha de la Presa de la Peña, pasando éstas en dirección al mar. Peñas del Alcalde - Mal Paso (289) C. 40/88.

103. Varias estructuras donde aparecen hileras de piedras de grandes dimensiones semiencerradas formando un semicírculo y tres corrales, dos de ellas con paredes altas. El yacimiento ha sido reutilizado, en el cual probablemente han desplazado las piedras que conformaban las estructuras originarias para construir los corrales. En el interior de las mismas aparecen piedras semienterradas que pertenecían a construcciones más antiguas. Abunda el material arqueológico en superficie, destacando los fragmentos de cerámica decoradas destacando los fragmentos de cerámica decoradas de dura adscripción aborigen, cerámica a torno con diferentes tonalidades, cerámica popular y material modacológico. Situado en la margen derecha de la Presa de las Peñitas



aprobado en sesión plenaria
de fecha 26 JUN. 2001...
Punto N.º
Fdo. El Secretario

Excmo. Cabildo Insular de Fuerteventura



MUNICIPIO: LA ANTIGUA

MOLINOS

MOLINAS

GRABADOS

YACIMIENTOS ARQUEOLÓGICOS

YACIMIENTOS ETNOGRÁFICOS

ERMITAS E IGLESIAS

ARQUITECTURA DOMÉSTICA

CASTILLOS

HORNOS

NORIAS

SALINAS

FUENTES



Aprobado en sesión plenaria
de fecha 26 JUN 2001
Punto N.º 2

Fdo. El Secretario

Excmo. Cabildo Insular de Fuerteventura



- Socos de pastor y gateras con escaso material malacológico y cerámica aborígen en la ladera S.W. de la Montaña de La Rosa (Triquivijate) (57) C. 00/47.
2. Estructuras en la cima de la montaña, entre Rosa del Taro y Degollada Valle Hondo (69) C.03/47.
 3. Restos de paredes y de estructuras no definidas. Abundante restos de lapas y algunos fragmentos de cerámica lisa, en La Florida (Antigua) (84) C. 45/96.
 4. Estructura cuadrangular con cerámica aborígen y lisa en Majada Larga (Pozo Negro) (86) C.37/04.
 5. Dos socos circulares con fragmentos de cerámica lisa. Apareció un sólo fragmento de cerámica aborígen, en Morro del Recogedero (Pozo Negro) (87) C. 36-37/02.
 6. Dos estructuras circulares bastante deterioradas con abundante material arqueológico: Cerámica aborígen, en El Recogedero (Pozo Negro) (88) C. 02/ 36.
 7. Estructura circular de piedras hincadas en el Barranco de Monte Agudo (Pozo Negro) (89) C.36/05.
 8. Dos estructuras semicirculares y una ovoide con abundante cerámica y malacológicos en la margen derecha del Barranco de Monte Agudo (Pozo Negro) (90). C. 35/ 07.
 9. Restos de un soco con cerámica aborígen en la Ladera Norte de Morro del Recogedero. (Pozo Negro). (91) C. 39/02.
 10. Dos estructuras circulares en el pico de la montaña, con cerámica lisa y decorada, en Montañeta del Burgao. (Pozo Negro) (92) C. 05 / 38.
 11. Estructura con cerámica lisa y decorada. A unos 20 m. hay una casa vieja con un corral, a pocos metros de la Finca del Vicario. (93) C. 38 / 06.



Resolución adoptada en sesión plenaria

Fecha 12 JUN 2001

Folio N.º 2

Fdo. El Secretario

Excmo. Cabildo Insular de Fuerteventura



12. Estructura rectangular y otra circular destruida al lado de una casa que llaman La Casa del Cura, en Montaña La Mesa (Barranco de La Torre) (94). C. 08/ 38.

13. Cimientos de una estructura con abundante cerámica aborígen, lisa y restos de material malacológico, cerca de Fuente de Los Tarajales (Barranco de La Torre) (95) C. 39/07.

14. Estructuras circulares con cerámica aborígen entre el Castillejo y La Mesa (96) C. 07 / 38.

15. Varias estructuras circulares con socos adosados, con abundantes fragmentos de cerámica lisa, aborígen y malacológicos, en Majada Honda. (Pozo Negro) (97) C. 36/ 07.

16. Pared y estructuras con abundante cerámica aborígen. En las inmediaciones hay una piedra con grabados rectilíneos. Situado en Montaña Monte Agudo. (Pozo Negro) C. 02/36; 03/37;03/36;04/36-37.

17. Tres estructuras, una de tendencia ovoide y otras dos de tipología indefinida, entre Morro del Recogedero y Morros del Valle Sise. (Pozo Negro) (99) C. 36 / 03.

18. Material arqueológico en superficie, alrededor de unas casas viejas, en la ladera del Barranco de La Torre. (100). C. 38/ 08.

19. Estructura de planta circular con abundante material arqueológico: cerámica lisa decorada y malacológicos, en la Rosa de Pozo Negro (101) C. 03 / 35.

20. Estructuras, una de ellas es una gambuesa rectangular con material arqueológico: Cerámica lisa, decorada y malacológicos, en Llanos de Caleta Blanca (102) C.08/35 - 36.

21. Varias estructuras circulares con cerámica lisa, decorada y abundante material malacológico, conocidos como Corrales de Leandro en el Barranco de Leandro. (103). C. 08 /34.

22. Fuente de la Ballena. Fuente acondicionada con escaleras y piedras. Existe un gran Conchero, con potencia y fragmentos de cerámica aborígen. La fuente está topografiada. Situada en Caleta Blanca (104) C. 35/ 09.




Aprobado en sesión plenaria

de fecha 26 JUN 2001

Punto N.º 2

Fdo. El Secretario

Excmo. Cabildo Insular de Fuerteventura



23. Material arqueológico en superficie en la loma llamada El Taro y en sus inmediaciones. Existe un soco con varios lados con cerámica lisa y lapas, entre La Vega Vieja y Majada de Pinajache. (105) C. 98 /45.

24. Socos semicirculares y en forma de trébol, con cerámica aborígen y abundante cerámica lisa, en Los Cascajos. (Triquivijate). (106) C. 00 - 02 / 47.

25. Restos de estructuras con abundante cerámica lisa en la Montañeta del Calvario (Triquivijate). (107) C. 45 / 00.

26. Restos de estructuras con muros de medio metro de alto con cerámica aborígen, próximo a la Era del Diviso (Triquivijate). (108) C. 44 / 03.

27. Restos de una pared de piedra con estructuras adosadas en la Ladera Norte de Montaña del Sombrero. (109) C. 44 / 03.

28. Estructuras circulares y ovoides con abundante cerámica aborígen y malacológicos, en la ladera Oeste de Punta Teno. (Triquivijate). (110) C. 42 / 02.

29. Restos de estructuras con material arqueológico: cerámica aborígen y malacológicos, en el Norte de Buenavista. (Triquivijate) (111) C.42/03.


30. Socos y estructuras circulares en Montañeta Bermeja. (Triquivijate). (112) C. 04/42.

31. Estructuras ovoides y circulares junto a una casa de planta rectangular, entre Montañeta Bermeja y Morro de la Degollada del Frontón. (113) C. 04/43.

32. Amontonamiento de piedras con abundante cerámica aborígen, en Cercado de El Jarde. (Triquivijate) (114) C. 42/00.

33. Estructuras circulares con cerámica aborígen, en la Ladera Sur del Cuchillete de Buenavista (Los Alares). (115). C. 41/03.

34. Material arqueológico en superficie en los alrededores de estructuras ovoides y circulares; las estructuras están adosadas a casas en la ladera Sur del Cuchillete de Buenavista. (Los Alares). (116) C. 41/03.



robado en sesión plenaria

fecha 26 JUN 2001

Punto N.º

Fuo. El Secretario

Excmo. Cabildo Insular de Fuerteventura



35. Estructura y un soco con cerámica aborigen, lisa y pintada, en la margen derecha del Barranco de Medina (Los Alares). (117) C.

36. Piedras grandes semienterradas que forman dos grandes círculos con fragmentos de cerámica lisa, al Norte de Montañeta de Estarde (Las Pocetas). (118) C. 41/92.

37. Material arqueológico en superficie, en los alrededores de un conjunto de casas y corrales situados en la ladera Oeste de Montaña de Enmedio (Triquivijate) (119) C. 05/44.

38. Estructuras de tendencia circular con abundante cerámica lisa y algunos fragmentos de cerámica aborigen, situada en el pie de la Montaña del Negrito (Triquivijate) (120) C. 45/05.

39. Amontonamiento de piedras con material malacológico, cerámica lisa y decorada, entre Montaña Blanca de Abajo y Montaña Blanca de Arriba, en la Rosa de Marrero (121) C. 08/42.

40. Catorce estructuras de diferentes tipologías y dimensiones, entre las que destaca una por tener el suelo empedrado, con material arqueológico: cerámica aborigen, a torno y malacológicos, situada entre Montaña Blanca de Arriba y Montaña Blanca de Abajo, al Este de Majada de La Cantera (122) C. 08/41.

41. Amontonamientos de piedras hincadas, parecidos a socos y en los alrededores cerámica aborigen. Situado en Paso Alto, Barranco de La Torre. (123) C. 09/37.

42. Varias estructuras circulares denominadas Corrales de Lezque, en el Cuchillete del Manadero (El Matorral) (124) C. 07/43.

43. Cimientos de estructuras circulares con cerámica decorada en la loma del Cuchillete del Manadero (125) C. 07/43.

44. Estructura con cerámica lisa, en los alrededores hay cerámica decorada, situada en la ladera Suroeste de la Montañita de Osarda (126) C. 44/08.

45. Tres estructuras circulares con cerámica lisa, al pido de la Punta del Morrito (El Matorral) (128) C. 45/07.



Aprobado en sesión plenaria
de fecha ... 26 JUN 2001 ...
Punto N.º

Fdo. El Secretario

Excmo. Cabildo Insular de Fuerteventura



46. Restos de cimientos sin definir con cerámica lisa, junto a unas casas, situados en el llano que está entre Cuesta del Cuchillo y Castillete Grande (El Matorral) (129) C. 45/06.

47. Restos de cimientos muy deteriorados, uso militar, con abundante material arqueológico: cerámica decorada y malacológico, en Montaña Blanca de Abajo (130) C. 09-10/42-43

48. Abundantes cimientos de estructuras en el Barranco de La Muley (El Matorral) (131) C. 09/43.

49. Grabados catalogados por los investigadores como latinos, rectilíneos, líbicos, barquiformes y juegos de pastores, situados en un farallón basáltico del Morro de Montaña Blanca de Arriba. Existen aproximadamente unos 36 paneles y tres amontonamientos de piedras de tendencia circular que está sin definir su naturaleza. (132) C.07/41 - B.I.C.

50. Amplia zona donde se encuentran abundantes restos de estructuras ovoides y circulares, casas de planta cuadrada y un horno con material arqueológico: Cerámica lisa, situado en el Llano del Divisito (133) C.04-05/43-42.

51. Estructura circular adosada a otra estructura más pequeña también circular, con cerámica decorada y malacológicos, en el Cuchillete de Buenavista, en el lugar llamado Morro de la Casa. (134) C: 05/41.

52. Seis estructuras circulares con cerámica lisa y aborigen en el Morro de la Cancela (Las Salinas) (135) C. 09/39

53. Estructuras en las que quedan sólo los cimientos destruidos por pala mecánica. Abundante material arqueológico; cerámica decorada y malacológicos. Es conocido como los Corrales de Taima y están situados en el Llano del Morrito (Las Salinas) (136) C.09/ 38.

54. Restos de estructuras con escaso material arqueológico en Morros de la Cancela. (Las Salinas) (137) C. 09/ 39.

55. Estructuras circulares con abundante material aborigen. Están sobre una amplia zona y se encuentran destrozados. Situadas en Llanos de La Cancela (Las Salinas) (138) C. 08 - 09 / 39; 08/38.



probado en sesión plenaria
e fecha 26 JUN 2001.....
Punto N.º 21.....
Edo. El Secretario

Excmo. Cabildo Insular de Fuerteventura



56. Estructuras circulares (similares a gateras), con cerámica lisa y malacológicos, en la ladera Este de Montaña Blanca de Arriba (El Castillo) (139) C. 42/10
57. Dos estructuras y restos de cimientos con material arqueológico: cerámica decorada, a torno y malacológicos. Una de las estructuras fue destrozada por pala mecánica en marzo de 1999. Situadas en Las Peladitas (Valle de Mirafior) (140) C. 06 /41.
58. Estructuras de diferentes tipologías; ovoides, circulares, etc, y diferente tamaño, muy destrozadas por pala mecánica. El conjunto conforma un poblado con abundante material arqueológico: cerámica lisa, a torno, decorada y malacológicos. Existe en algunas zonas potencia arqueológica. El lugar es conocido como Los Corrales de Mirafior, situado en Mirafiores (141) C. 39-40/ 07-08-09.
59. Estructuras circulares con cerámica aborigen y material malacológico, al Norte de Montañeta de María Hernández (Los Alares) (142) C. 03-04 / 40.
60. Estructura circular de pequeño tamaño con un soco, con cerámica aborigen en la margen izquierda del Barranco de La Torre (143) C. 06/39.
61. Dos estructuras con cerámica lisa y decorada en los Llanos de la Cancela (Las Salinas) (144) C. 39/08.
62. Restos de estructuras y paredes con cerámica lisa y lapas. Hay dos cuevas en las proximidades sin material. Situadas en el borde del Malpais Chico, al Suroeste de Montaña Goma (145) C. 99/37.
63. Varias estructuras pequeñas de tendencia cuadrada, con abundante material arqueológico. Situadas en el borde del Malpais Chico, en la ladera Sur de Montaña Goma (146) C. 99/37.
64. Estructura rectangular adosada a la pared que bordea el Malpais Chico, con cerámica aborigen. Situada en la ladera Este de Montaña de Parrado. (147) C. 98 / 36.
65. Cueva en un pitón volcánico con cueva con cerámica aborigen y malacológicos en la cara Este de la Montaña de Parrado (148) C. 99 / 36.



Resolución en sesión plenaria

fecha 26 JUN 2001

N.º 2

Fdo. El Secretario

Excmo. Cabildo Insular de Fuerteventura



66. Varias estructuras destruidas por los militares, con material arqueológico en la cima de Montaña Parrado (149) C. 98/36.

67. Material arqueológico en superficie en zona de cultivo. Situado entre el Malpais Chico y La Laguna. (150) C. 35/99.

68. Poblado etnográfico formado por corrales de diferentes tipologías y naturaleza, casas y otros recintos de uso pastoril. Hay corrales que conservan una altura aproximada de 1 m. o más, al igual que las casas. No se descarta que su origen fuera un asentamiento prehispánico, aunque no se encontró material que lo evidenciara. Abunda el material arqueológico. Situado al Noroeste del Malpais Chico, frente a la Atalayita (Cerca de Punta Goma). (151) C. 36/01.

69. Estructuras cuadradas y circulares junto a una choza con techo de torta. Abundante material arqueológico; cerámica decorada y lisa en el Malpais Grande en las proximidades de Los Halcones. (153) C.00/34.

70. Material arqueológico en superficie. Situado en el Malpais Grande, en Los Halcones (158) C. 01/34.

71. Mareta, conocida por la gente mayor como muy antigua. Situada al Norte de la Montañeta del Calvario (159) C. 00/ 46.

72. Cueva con un muro y grietas con cerámica aborígen en el Malpais Grande, situado antes de llegar al camino de La Roseta y pasando el camino (167) C. 00 /33-34.

73. Estructuras que aprovechan un pitón con escasa cerámica aborígen y malacológicos, en Tenicosquey (169) C. 02 / 32.

74. Material arqueológico en superficie dentro del malpaís, en la zona de Tenicosquey (170) C.32/02

75. Cimientos de estructuras con abundante cerámica aborígen y un gran conchero. Situado dentro del malpaís, en la zona de Tenicosquey. (171) C. 32 / 03.

76. Varias estructuras con diversa tipología, gambuesa y casas, a la altura de la Granja del Cabildo (172) C. 34/03.

77. Varias estructuras con escaso material arqueológico, al lado de la Granja del Cabildo (173) C. 03-04 / 34.



probado en sesión plenaria
e fecha 26 JUN 2001

Punto N.º

Fdo. El Secretario

Excmo. Cabildo Insular de Fuerteventura



78. Casa antigua con grandes estructuras, abundante material malacológico y cerámico. Situada al Norte de Loma de La Atalayita. (Malpaís de Pozo Negro). (174) C. 34 / 05.

79. Casas del Saladillo. Alrededor de veinticinco construcciones, entre corrales y casas. Arquitectura tradicional. (Existe cerámica aborigen y material malacológico). Situada en el malpaís de Pozo Negro, en El Saladillo (175) (EW) C. 34 / 04 - 35 / 05.

80. Conjunto de estructuras formado por corrales, gateras, casa; con material arqueológico, cerámica decorada. Situado en el borde del malpaís Grande, en Los Halcones. (177) C. 00 / 34

81. Pequeño tubo volcánico, con una pared en la puerta y varios cimientos de estructura. bunda el material arqueológico. Situado en el interior del malpaís Grande, al NW del Camino de La Roseta. (178) C. 00 / 33.

82. Pequeñas cuevas y cimientos de estructuras, con material arqueológico, en el interior del Malpais Grande (179) C. 01 / 34.

83. Pequeña cueva natural con restos humanos en el interior. Sin material arqueológico, en los alrededores sí existe material aborigen. Situada en el Malpais Grande, cerca de las Casas de Tenicosquey (180) C. 02 / 32.

84. Casas, estructuras y cuevas con material arqueológico. Situadas en el Malpais de Pozo Negro, al Sur de La Atalayita. (181) C. 33 / 06.

85. Numerosos restos de estructuras, toriles y casa rectangular, con cerámica aborigen y Conchero, en la Enseñada de Pozo Negro. (182) C. 07 / 33.

86. Grupo de estructuras circulares con cerámica lisa y aborigen. Situado en el Malpais de Pozo Negro, a dos kilómetros aproximadamente del pueblo. (183) C. 05 / 34.

87. Gambuesa con un corral de ordeño en el exterior. Se usa en la actualidad. En los alrededores abunda el material arqueológico. También hay pozos y fuentes en la zona. Situado en la Ensenada de Pozo Negro. (184) C. 07 / 33.

88. Amplia zona de concheros, con cerámica lisa y a tomo. Situada en la Playa de Pozo Negro. (185) C. 08 / 33.



Aprobado en sesión plenaria
de fecha 28 JUN 2001
Punto N.º

Edo. El Secretario

Excmo. Cabildo Insular de Fuerteventura



89. Varios túmulos circulares en muy mal estado. Situados en la Enseñada de Pozo Negro (186). C. 08/33.

90. Gambuesa grande y varios corrales, con una casa al lado. Hay cerámica decorada y restos de material malacológico. En la Rosita del Vicario, conocidos como Los Corrales de La Torre. (195) C. 06/39.

91. Restos de una estructura circular con varias dependencias, que ha sido excavada por Jiménez Sánchez y Serra Ráfols. Abunda el material arqueológico: cerámica decorada, objetos metálicos y malacológicos. Situada en la Rosita del Vicario. (196) C. 04/38.

92. Estructura circular grande con otras estructuras circulares más pequeñas, con abundante material arqueológico: cerámica aborígen y lapas. Situadas en Rosita del Vicario (197) C. 06/39.

93. Grabados de diversa tipología: rectilíneos, líbicos, latinos. Situados en la Montaña del Sombrero (Triquivijate) (198) C. 03/44 - B.I.C.

94. Casas Viejas y varios corrales circulares, con cerámica lisa por toda la zona. Situadas en Tenicosquey. (CC) C. 32/03 - 04.

95. Material arqueológico en superficie: cerámica lisa en los alrededores de estructuras en Mojón Blanco (Triquivijate) (CJ) C. 99/44.

96. Estructura rectangular de más de medio metro de alto con escaso material arqueológico en 1 Cortijo de la Ladera (La Torre) (CK) C. 03/37.

97. Estructura circular con dos socos adosados. Abundan fragmentos de cerámica lisa y material malacológico. Situado en el Recogedero. (CN) C. 02/36.


98. Material arqueológico en superficie: cerámica decorada, en la ladera del Morro del Recogedero. A poca distancia hay un corral con cerámica lisa. (CO) C. 02/37.

99. Corral aprovechando el barranco y otros restos de corrales entre circulares y ovalados, con cerámica lisa y malacológicos, en la ladera del Morro del Recogedero (CP) C. 02/36-37.



Aprobado en sesión plenaria
de fecha 12 JUN 2001
Punto N.º 2
Fdo. El Secretario

Excmo. Cabildo Insular de Fuerteventura



100. Pequeña cueva con muro, en la ladera del Lomo. Otra construcción de lajas para ganado. Situado en la ladera del Lomo Cumplido. (CQ) C. 06-07 /36.

101. Dos corrales circulares con cimientos de piedras hincadas y otros amontonamientos de piedra que posiblemente fueran corrales. Entre Lomo Cumplido y Solana de Agudo (CR) C.06/36.

102. Corral grande circular (gambuesa). Situada a la izquierda del Barranco de La Torre, frente a la Montaña de La Mesa o la Casa del Cura. (CS) C. 08 / 38.

103. Corral grande o gambuesa, a la izquierda del Barranco de La Torre, cerca de la Fuente de las Ovejas. (CT) C.07/38.

104. Pequeña cueva, puede que sea de enterramiento en el Barranco Hondo (CU) C. 08 / 36.

105. Tres cimientos de estructuras con restos de lapas y cerámica popular. Situado en la Degollada de la Majada Bermeja (CV) C. 05 / 35.

106. Estructura circular y otra ovalada, en lo alto de Morro del Alconcillo (CY) C. 06 / 37.

107. Estructura irregular y varios socos muy deteriorados con escasa cerámica lisa. Situada en una loma a 1,5 km. de Antigua. (DB) C.44/99.

108. Corral pequeño de planta circular con cerámica lisa. Referencia oral de Antonio Cabrera, que en el lugar se decía Casas de Majos. Situado en Las Pocetas, pasando la Montañeta de Estarde. (DC) C. 42 /01.

109. Estructura circular y una era con suelo de lajas. Próximos a éstas hay dos hornos de cal. Situado en el borde del Barranco de La Antigua, en Las Pocetas. (DD) C. 99/42.

110. Corral ovoide con pequeño toril, en Las Pocetas. (DE) C. 42/99.

111. Restos de dos estructuras ovoides con cerámica lisa, en el Llano de Medina (Las Pocetas). (DG) C. 41/ 00.



Aprobado en sesión plenaria
de fecha 26 JUN 2001.....
Punto N.º

Fdo. El Secretario

Excmo. Cabildo Insular de Fuerteventura



112. Materia arqueológico en superficie (Cerámica lisa), en los alrededores de una casa vieja con corrales, en la Finca de la Morisca (en el Llano de Las Pocetas a Los Alares). (DI) C. 41/99.

113. Cimientos de un corral con cerámica lisa y restos de material malacológico, en Morro de Las Calderas (Triquivijate) (di) C. 45/ 06

114. Estructura ovoide con abundantes fragmentos de cerámica lisa. Situado en La Tosquilla (Triquivijate) (DM) C. 02 / 47.

115. Estructura ovoide con cerámica lisa, en Lomo del Espejo (Triquivijate) (DN) C. 03 / 47.

116. Horno de cal de dos plantas y restos de una casa vieja, en Los Valles de Ortega (pista que va hacia Las Pocetas) (dñ) C. 97 /41.

117. Corrales, socos y grabados, con cerámica lisa y a torno. Situados en la ladera del Morrito de Valle Higuera. (Triquivijate) (DK) C. 03/ 7-46.

118. Restos de tres estructuras con cerámica lisa, en el fondo del Barranco del Negrito (El Matorral) (DO) C. 05 / 45.

119. Grabado rectilíneo (juego de pastor), ubicado en la ladera Oeste de Castillete Grande. (DP)C.44/06.

120. Estructuras circulares que forman un poblado en el Morro de la Cancela. (DS) C. 39 /10.

121. Estructura circular con una pared muy ancha, con cerámica lisa y material malacológico, en las Casas de La Guirra. (El Castillo). (DT) C. 40 /10.

122. Grabados rectilíneos, posibles latinos y juegos de pastores en lo alto del Cuchillete de Buenavista (La Torre) (DU) C. 04/41. B.I.C.

123. Diversas estructuras con socos; cerámica lisa. Situadas en la cima de Montaña Bermeja, frente al Barranco de La Antigua. (DW) C. 40 / 05.


124. Soco de pastor con grabados rectilíneos y barquiformes, en la Degollada de Mirafior. (8 bis) C. 06/41.

125. Dos estructuras. Una compuesta por tres recintos adosados y otra aislada, con material arqueológico: cerámica a torno. Existen



Aprobado en sesión plenaria
de fecha ...2.6. JUN. 2001...
Punto N.º
Fdo. El Secretario

Excmo. Cabildo Insular de Fuerteventura



grabados rectilíneos. Situadas en la ladera de Morro de la Majada Colorado (7 bis) C. 07 /40.

Estructuras de diversas tipologías, con material arqueológico (cerámica decorada y malacológico), en la cima del Cuchillete de Mirafior. (12 bis). C.07/40.

127. Estructuras de diversas tipologías, en la Degollada de Morritos de La Higuera. (13 bis). C. 07/40.

128. Horno de cal, en el Valle de Mirafior (11 bis). C. 09 / 40.

129. Estructuras con cerámica decorada, en el Valle de Mirafior. (1 bis) C.09/40.

130. Estructuras con cerámica decorada, en el Valle de Mirafior (2 bis) C. 08/41.

131. Estructuras con cerámica aborígen, en el Valle de Mirafior (3 bis) C. 08/41.

132. Horno de cal, en el Valle de Mirafior.

133. Estructura ovoide con cerámica lisa, en Manchita Amarilla (La Torre) (Dy) C.05/ 39.

134. Estructura circular con socos adosados y material arqueológico; cerámica lisa. Situada en la ladera Sur del Cuchillete de Mirafior. (DZ) C. 07/ 39.

135. Seis corrales circulares y ovoides con cerámica lisa, en las Casas de Majada Blanca (Los Alares) (EA) C. 39 / 02-01.

136. Corral cerca del borde del Malpais Chico, en Los Cascajos (EB) C. 98/ 37.

137. Estructura de piedra seca con forma tumular, en el Malpais Chico, donde llaman Los Cascajos (EC) C. 38/98.

138. Pequeña cueva taponada, situada en medio del Malpais Chico, a la altura de Hoyitas Planas. (DE)C. 99/37.

139. Tres estructuras circulares adosadas ~ el Malpais Chico, donde llaman La Torrecilla. (Ee)C. 38/99.



probado en sesión plenaria
de fecha 2.6. JUN 2004 ..
Punto N.º
Fdo. El Secretario

Excmo. Cabildo Insular de Fuerteventura



140. Material arqueológico en superficie; cerámica lisa en los alrededores de una casa vieja, situada a la altura del km. 26, en Agua de Bueyes (EM) C. 39/95.

141. Montículo de piedras que parece un posible enterramiento, situado en la parte Este de montaña Parrado, en el Malpais Chico (EF) C. 98/36.

142. Corral de tendencia ovalada. Situado en el Malpais Chico, entre Montaña Parrado y unta Goma (no está ubicado en la Carta Arqueológica) (EG) C. 37/ 99.

143. Corrales situados en el Malpais Chico frente al Morrito del Asiento (ek) C. 00/35-36. (no está ubicado en la Carta Arqueológica).

144. Material arqueológico en superficie, con abundante malacológicos y cerámica lisa junto a una construcción cuadrangular (al lado hay una cueva de unos 5 m. de profundidad). Situada en el Malpais Grande, a la derecha de la pista que llega a las casas de Tenicosquey (eq) C. 32 /2.

145. Cueva en una hondonada del Malpais. Tiene una pared de piedra delante. Situada entre a Rosa de Pozo Negro y las Casas del Saladillo (Li) C.33/03.

146. Cuevas pequeñas con cerámica lisa y algunas lapas. Situada en el Camino de La Roseta, asando la zona de Los Halcones (Malpais Grande) (Eu) C. 01/33.

147. Socos semicirculares con cerámica lisa y material malacológico. Situado en el Malpais e Pozo Negro (cerca de la Granja del Cabildo) (ev) C. OS / 35. (no está ubicado en la Carta Arqueológica).


148. Fuente de agua salobre, con escaleras de acceso. Abundante material arqueológico en los alrededores. Situada en la Ensenada de Pozo Negro. (ex) C. 08 / 33.

149. Acumulación de patellas y fragmentos de cerámica lisa, en el Malpais de Pozo Negro, cerca de la carretera de Pozo Negro (ez) C. 05/ 34.



Tratado en sesión plenaria
Fecha ... 12 JUN. 2004 ...
Punto N.º
Fdo. El Secretario

Excmo. Cabildo Insular de Fuerteventura




150. Varias cuevas naturales con escasos fragmentos de cerámica en Malpais de Pozo Negro, al Norte de la Loma de La Atalayita. (fa) C. 33/ 05.
151. Varios corrales pequeños o socos con fragmentos de cerámica lisa y malacológicos, en la Solana de Pozo Negro (FN) C. 07 / 33.
152. Casa vieja de piedra seca de planta rectangular y con numerosos huecos formando alacenas con un corral circular y otro derrumbado, con cerámica lisa. Situado entre La Atalayita y Morrito del Asiento (Malpaís de Pozo Negro) (FI) C. 01/ 36.
153. Corral de forma oval con escaso material malacológico, en el Tablero del Guincho (Playa de La Cueva) (FJ) C. 31/ 07.
154. Cueva pequeña excavada en la pared del barranco. Al lado de ella, adosada a la pared, construcción semicircular de piedra seca con abundantes restos óseos de cápridos y material malacológico. Situada entre Lomo Cumplido y Tablada Ancha. (Pozo Negro) (FK) C. 32/07.
155. Corral circular. Situado al Norte de Montaña Goma. (FL) C. 00/38.
156. Estructura pequeña de planta circular, junto a otras estructuras, sin material. Situada en Lomo Cumplido (Pozo Negro) (FT) C. 07/32.
157. Planta de corral circular de grandes piedras, sin material arqueológico. Situado en la ladera Sur de la Atalaya de Pozo Negro. (FP) C. 31/ 05.
158. Estructura formada por un montículo sin material arqueológico. Situada en la ladera Sur de La Atalaya de Pozo Negro. (FO) C. 05 / 31.
159. Restos de una construcción, aparentemente circular, muy deteriorada con escasa cerámica popular. Situada a la derecha de las Casas de Pozo Negro (FN) C. 08 / 33.
160. Corral sin material en Montaña Majada de La Vieja. (Jacomar) (FV) C. 07/28.
161. Corral circular adosado a un muro y restos de otras estructuras. Situado frente a la Loma de La Atalayita. (FM) C. 05 / 32-33.



probado en sesión plenaria
de fecha ... 26 JUN 2001 ...
Punto N.º 2

Edo. P. Secretario

Excmo. Cabildo Insular de Fuerteventura



162. Restos de socos o corrales con restos de cerámica aborigen y lapas. Situados en La Maleza (Pozo Negro) (FS) C. 07/ 33.
163. Corral pequeño circular, sin material arqueológico. Situado en la Montaña de Juanicón (Valle de La Cueva) (Fu) C. 05 / 30.
164. Grabados de poca profundidad; rectilíneos y barquiformes. Situados en el Cuchillo de Los Olivos (Jacomar) (FX) C. 29 / 03.
165. Supuesto túmulo en la cima del Cuchillo de Los Olivos (Jacomar) (FY) C. 04 / 29.
166. Tres estructuras, y a unos cuarenta metros de éstas, dos corrales en mal estado de conservación. Situados en la ladera Norte de Montaña Majada de La Vieja. (Jacomar) (FZ) C.06/29.
167. Estructuras en las que dos conservan el techo abovedado. Hay un gran corral. Situadas en la Playa del Valle de La Cueva. (GA) C. 07/ 30.
168. Cuevas en la ladera del acantilado, en la Playa del Valle de La Cueva. (GB) C. 07 / 30.
169. Estructura circular en mal estado. Alrededor pequeñas cuevas. Material malacológico. Situada en la Punta de Las Borriquillas (Malpais de Jacomar) (GC) C. 07 / 28.
170. Estructura circular pequeña y varias cuevas. Abunda el material malacológico. Situada en la Punta Camino del Medio (Malpais de Jacomar). (GD) C. 07/29
171. Pequeña cueva con cerámica a torno, popular y malacológicos. Situada en el Malpais de Toneles. (GE) C. 07 1 29.
172. Corral grande de forma rectangular. Situado en Tenicosquey (GP) C. 02/ 31. (no está situado en la Carta Arqueológica).
173. Cueva pequeña con restos de muro en la boca. Material malacológico y cerámica lisa. Situada en el Barranco de La Florida (La Antigua). (HM) C. 96/ 44.
174. Noria. Situada en el Barranco del Durazno (HN) C. 94/ 46.
175. Varias estructuras circulares y semicirculares con cerámica a torno. Referencia oral de Vicente Ruiz (Betancuria), donde menciona



Aprobado en sesión plenaria
de fecha ..2.6. JUA. 2001....
Punto N.º
Fdo. El Secretario

Excmo. Cabildo Insular de Fuerteventura



que en el lugar ha encontrado material aborigen. Situadas en el Morrote de Teguetuno (La Antigua). (HQ) C.93/43. (No está ubicado en la Carta Arqueológica)

176. Restos de un corral con cerámica a torno y vidriada. A la izquierda del Barranco del Carbón. (La Antigua). (HS) C. 94 / 43.
177. Estructuras ganaderas en la Degollada de Los Pasos. (La Antigua). (HT) C.43 /93.
178. Corral rectangular adosado a la pared que baja del Morro de Janana. Situado en el Rincón de Garabato (Agua de Bueyes) (HX). C. 42/93.
179. Corrales de tipología ovoide adosado a la pared que baja del Morro de Janana. Situado en el Morro de Valle Largo. (Agua de Bueyes) (IA) C. 41/ 93.
180. Restos de corral de tipología indefinido. Situado en la ladera Sur del Morro de Valle Largo. (Agua de Bueyes). (IB) C. 41/ 93.
181. Corral rectangular adosado a la pared que baja del Morro de Janana en dirección al Morro de Janicón. (Agua de Bueyes). (IC). C. 42/ 93.
182. Corral circular adosado a la pared que baja de Morro Janana en dirección al Morro de Janicón. Situado en la Degollada de Janana a Janicón (ID) C. 42/ 93.
183. Material en superficie y restos de paredes en Norte de Las Nieves (Valles de Ortega). (IE)C.41/95.
184. Corral ovalado en la ladera Sur de La Cuesta de la Villa (Agua de Bueyes) (IH) C. 92 /40.
185. Corral mediano dividido en dos partes. Está pegado a una pared que recorre la cumbre. Hay fragmentos de cerámica lisa. Situado en Morro del Rincón del Atajo (1K) C. 92 / 40.
186. Corral mediano cuadrado en el Valle de La Fuente (Agua de Bueyes) (11) C.92/ 39.




Aprobado en sesión plenaria

de fecha ... 26 JUN 2001 ...

Punto N.º 2

Fdo. R. Secretario

Excmo. Cabildo Insular de Fuerteventura




187. Material arqueológico en superficie; cerámica decorada y malacológicos. Situado cerca de La Guirra. (Caleta de Fuste). (202) C. 11/39.
188. Corral circular con dos dependencias interiores medio derruidas con cerámica popular y alguna lapa. Situado en la cima de Montaña Goma (La Antigua) (205) C. 38 / 00.
189. Restos de estructuras que asemejan cistas de enterramientos con cerámica lisa y alguna lapa. La zona ha sido utilizada por los militares para la realización de maniobras. Situada en la parte oriental del Morro de Los Halcones. (Malpais Grande) (206) C. 36/00-01.
190. Corral circular con paredes adosadas formando otras más pequeñas. A dos o tres metros se encuentra otro corral semicircular, con cerámica lisa, decorada y escaso material malacológico. Situados en la base del Morro de Los Halcones. (Malpais Grande) (207) C. 35 1/02.
191. Estructura circular con escaso material arqueológico; cerámica decorada. Situada en Topete de La Colorada. (216) C. 07 1 32.
192. Dos estructuras circulares con escaso material arqueológico; lascas de basaltos. Situadas en Los Vallichuelos (217) C. 06 1 32.
193. Planta de una estructura circular con escaso material arqueológico; cerámica decorada y malacológicos. Situada en la ladera de La Atalaya de Pozo Negro. (218). C. 06 / 32.
194. Estructura circular con abundante material malacológico y cerámica decorada. Situada en Cuesta Chillona. (Valle de La Cueva). (219). C. 06 /31.
195. Cueva con estructuras en su entorno inmediato. Abundante material arqueológico: cerámica decorada y malacológicos. Situada en el Malpais del Valle de La Cueva. Este yacimiento ha sido excavado por el arqueólogo Dimas Martín Socas. (220) C. 05 / 30.
196. Conjunto de estructuras de diferentes tipologías: hábitat y estructuras ganaderas. Abundante material arqueológico: cerámica decorada y malacológicos. Situado en el Malpais del Valle de La Cueva. Este yacimiento ha sido excavado por el arqueólogo Dimas Martín Socas. (221). C.06/30.



Aprobado en sesión plenaria
de fecha ... 26 JUN 2001 ...
Punto N.º

Fdo. El Secretario

Excmo. Cabildo Insular de Fuerteventura



Gambuesa en buen estado de conservación. Se utiliza en la actualidad para las apañadas de la zona, con cerámica lisa y malacológicos. Situada en el Valle de La Cueva. (226). C. 06/30.

198. Estructura circular en buen estado que se asemeja a una gambuesa, con cerámica lisa y malacológicos. Situada en el Valle de La Cueva. (222) C. 03/ 31.
199. Conjunto de corrales con restos de Conchero, cerámica lisa, popular y decorada. Situados en el Valle de La Cueva (223) C. 07/30
200. Tres estructuras circulares con cerámica lisa, a torno y lascas de basalto. Situadas en la Montaña de Juanicón. (224) C. 04 / 29.
201. Dos hornillos volcánicos cerrados por dos muros donde hay adosadas estructuras con cerámica lisa, a torno y malacológicos. Situados en Los Pasillos (Volcán de Toneles) (225) C.05/29.
202. Ocho estructuras con material malacológico, cerámica decorada y lisa. Situadas en la Ensenada del Valle de La Cueva, en la zona del malpaís. (227) C. 07 / 29.
203. Varias estructuras en forma de cistas. No se constató material. Situadas al Oeste de la Atalaya de Pozo Negro. (229) C. 32/ 04.
204. Varios paneles de grabados; rectilíneos y barquiformes. Situados en la ladera Oeste de la Atalaya de Pozo Negro (230) C. 32 1 04. B.I.C.
205. Estructura circular con otra pequeña en su interior. Abundante cerámica decorada y material malacológico. Situado en Lomo Cumplido. (Pozo Negro) (231) C. 32/07.
206. Siete estructuras circulares y semicirculares con abundante material: cerámica lisa y decorada, situada al pie de la Montaña de Juanicón. (Pozo Negro) (232) C. 30/ 05.
207. Cueva acondicionada con un muro taponando la entrada. Posible enterramiento. Situada en la margen izquierda del Barranco del Valle de Jacomar. (233). C. 27 / 06.



Aprobado en sesión plenaria
de fecha 26 JUN 2001

Excmo. Cabildo Insular de Fuerteventura

Punto N.º 21
Fdo. El Secretario



208. Casas y fuente de Tacha Blanca. (Hay cerámica lisa, decorada y malacológicos. Situada en Tacha Blanca. (Valles de Ortega). (243) C. 94 / 41.

209. Corral ovalado con cerámica popular y decorada. Situado en el Valle de La Fuente (Agua de Bueyes) (244) C. 95 / 40.

210. Amontonamiento de piedras de forma circular con fragmentos de cerámica decorada y malacológicos. Situado en el Lomo de Majada Blanca (Valles de Ortega) (245) C. 95 / 40.

211. Estructuras con escaso material arqueológico. Situadas en el Cuchillo de la Erita (límite municipio La Antigua-Betancuria) (246) C. 40-39 / 92.

212. Conchero y círculos enterrados con cerámica decorada, lisa y líticos (silex). Situados al Norte de Las Salinas del Carmen, en los alrededores de la Caleta de La Hondura (293) C. 11/38.

213. Cueva natural de medianas dimensiones. No se constató material. Situada en la Montaña Rosa del Taro (296) C. 02-03 / 47.

214. Molino de trapo. El Durazno.

215. Molino de trapo. El Durazno.

216. Molino de La Antigua. B.I.C.

217. Horno de cal. La Corte.

218. Hornos en Mojón Blanco (Triquivijate).

219. Ermita de San Isidro (Triquivijate) B.I.C.

220. Horno de cal. Triquivijate.

221. Horno de cal. Triquivijate.

222. Horno de cal. Triquivijate.

223. Horno de cal. Llanos del Dinero (Caleta de Fuste).

224. Horno de cal. Caleta de Fuste.




Aprobado en sesión plenaria
de fecha... 26 JUN 2001...

Punto N.º... 21

Por: El Secretario

Excmo. Cabildo Insular de Fuerteventura



225. Castillo de San Buenaventura. Caleta de Fuste. B.I.C.
226. Hornos de La Guirra. B.I.C.
227. Horno en Triquivijate.
228. Horno en Triquivijate.
229. Horno en Triquivijate.
230. Molino de Rojas en La Corte. B.I.C.
231. Iglesia de Ntra. Sra. de La Antigua. B.I.C.
232. Molino de trapo en La Antigua.
233. Molino de El Durazno. (La Antigua).
234. Casa de los herederos de Francisco Hernández Brito.
235. Molino carretera de La Antigua a Triquivijate.
236. Casa de los Batista en La Antigua.
237. Casa del Portón en La Antigua.
238. Molino en Llano de La Antigua. B.I.C.
239. Molino en Llano de La Antigua. B.I.C.
240. Molino de trapo en Valles de Ortega.
241. Molina de Falero en Valles de Ortega. B.I.C.
242. Molino de Valles de Ortega. B.I.C.
243. Horno de cal en Valles de Ortega.
244. Horno de cal en Valles de Ortega.
245. Ermita de Ntra. Sra. de Guadalupe. (Agua de Bueyes). B.I.C.



Aprobado en sesión plenaria

de fecha ... 20 JUN. 2001 ...

Punto N.º ... 21 ...

Excmo. Cabildo Insular de Fuerteventura



246. Ermita de San Roque (Valles de Ortega-Casillas de Morales)

B.I.C.

247. Noria en Agua de Bueyes.

248. Casa de los Urqula. (Agua de Bueyes).

249. Casa de los Urqula (Agua de Bueyes).

250. Casa de los Pereyra. (Casillas de Morales).

251. Molino de trapo. Llanos de Mafasca.

252. Hornos en Punta Goma.

253. Hornos en Playa de Leandro.

254. Horno en Playa de Majada Cabra

255. Hornos en Puerto de La Torre.

256. Horno en Salinas del Carmen.

257. Salinas en Salinas del Carmen


258. Ermita de San Francisco Javier en Las Pocetas. B.I.C.

259. Poblado arqueo-etnográfico formado por más de cien estructuras de diferentes tipologías; estructuras con techos abovedados, casas hondas, corrales y otras estructuras sin definir. El yacimiento ha sido restaurado y acondicionado como Museo de Sitio y se ha construido un inmueble para acoger al Centro de Interpretación. Abunda el material arqueológico: cerámica decorada, lisa, a tomo y malacológico. Situado en el Malpais de Pozo Negro, en el lugar conocido como La Atalayita. (174-1) C. 33/05.



Aprobado en sesión plenaria
de fecha 26 JUN 2001
Punto N.º 2

Excmo. Cabildo Insular de Fuerteventura



260. Varias construcciones de piedras de tendencia circular y restos de una estructura que sólo presenta una hilera de piedras semienterradas en el suelo. El yacimiento ha sido reutilizado, probable por las _____, evidenciando por la construcción de un soco de pastor y por la presencia de cerámica popular. Situado en la cima de Morro de la Araña. C. 96/38.

261. Pequeña estructura de tendencia circular en el que ha sido desplazado las piedras para construir un saco de pastor. Una de sus piedras presenta un grabado geométrico compuesto por líneas y paralelas entrecruzadas de distinto grosor. Existe material arqueológico en superficie fragmentadas de cerámica lisa, decorada y material malacológico.

Situada en la ladera Este de Morro de la Araña. C. 97/38



Aprobado en sesión plenaria
de fecha 2.6 JUN 2001

Punto N.º

Fda. Secretario

Excmo. Cabildo Insular de Fuerteventura



INVENTARIO PATRIMONIAL

MUNICIPIO: PÁJARA

- GRABADOS
- YACIMIENTOS ARQUEOLÓGICOS
- YACIMIENTOS ETNOGRAFICOS HORNOS DE CAL
- HORNOS DE YESO
- YACIMIENTOS PALEONTOLÓGICOS PUNTO DE INTERÉS
GEOLÓGICO
- ARQUITECTURA DOMÉSTICA ERMITAS E IGLESIAS
- FUENTES



Aprobado en sesión plenaria
de fecha 26 JUN 2001
Punto N.º 2

Excmo. Cabildo Insular de Fuerteventura

Fdo. El Secretario



MUNICIPIO DE PÁJARA.


- Restos de seis corrales circulares y ovals, casa rectangular con varias habitaciones y restos de muros en los alrededores. Próximo hay restos de otra casa más pequeña y cimientos de un corral de grandes dimensiones. Aparece material malacológico y cerámica lisa. En una loma en el lugar denominado Casas de la Fuente. Pájara. (424).C.32/87.

2. Restos de estructuras sin definir con abundante material aborigen. Filo de los Tanques. Chilegua - Cardón. (2) C.27/82.
3. Abundantes restos arqueológicos: cuevas de distinta naturaleza y estructuras circulares y semi-circulares, algunas empedradas. Abunda el material arqueológico. Montaña de Cardones. Chilegua - Cardón. (3) C. 26/82
4. Restos de estructuras de hábitat y ganaderas. Abundante material arqueológico. Majada Blanca. Chilegua - Cardón. (4) C. 26/83
5. Conjunto de estructuras, algunas sólo conservan los cimientos con abundante material. Tablero de Chozas. Chilegua - Cardón. (5) C.23/83
6. Restos de unas 17 estructuras, la mayoría circulares. Escaso material. Morro del Esquen. Chilegua - Cardón (6) C. 22/82.
7. Restos de estructura ovoide y de amontonamientos de piedra con material. Ladera del Cantil. Chilegua - Cardón. (7) C. 23/82.
8. Hábitat de pastoreo con diferentes dependencias con material. Cantil del Esquén. Chilegua - Cardón. (8) C. 23/82.
9. Restos de estructuras formando un conjunto y amontonamientos de piedras con material. Montaña Aregula. Chilegua - Cardón. (9) C.23/78



Aprobado en sesión plenaria
de fecha 2.6 JUN 2001.....
Punto N.º

Excmo. Cabildo Insular de Fuerteventura



- Cimientos de estructura circular con escaso material. Las Gangas Aregula. (10) C.24/79.
11. Restos de estructura con escaso material. Mtña. Areguia. (11) C. 25/80.
 12. Numerosas casas populares con material. El Cortijo. Chilegua - Cardón. (12) C.26/81.
 13. Restos de una estructura y pequeños socos. Majada de Los Canales. Chilegua -Cardón. (13) C. 28/82.
 14. Restos de estructuras en mal estado con material. Huertas de Chilegua. Chilegua - Cardón. (14) C. 25/80.
 15. Restos de estructura circular con material. Morrete de Birama. Chilegua - Cardón (15) C.26/80.
 16. Conjunto de estructuras, unas 57, de distinta naturaleza con abundante material. Rincón de Las Hermosas. Chilegua - Cardón. (16) C. 24/81.
 17. Restos de 7 estructuras de hábitat y ganaderas en mal estado, de diversa tipología, con abundante material. Rincón de Las Hermosas. Chilegua - Cardón. (17) C. 23/80.
 18. Cueva natural con escaso material. Cuchillo de Los Barriles. La Lajita. (18) C. 17/82.
 19. Restos de estructuras de hábitat circulares e irregulares con corrales. Aparece material. Morro de la Cueva. La Lajita. (19) C. 19/82.
 20. Cimientos de estructuras de distintas dimensiones y piedras hincadas. Aparece material. Morro del Mojano. La Lajita. (20) C.21/82.
 21. Restos de estructura circular y piedras hincadas. Resbaladero Grande. La Pared.(21) C. 22/79.
 22. Restos de estructuras circulares con piedras hincadas y otras estructuras sin forma definida. Con material. Pasa Si Puedes La Pared. (22) C. 22/78.



Aprobado en sesión plenaria
de fecha ...2.6... JUN 2001...

Punto N.º
Edo. El Secretario

Excmo. Cabildo Insular de Fuerteventura



23. Restos de posibles estructuras sin forma definida, con gateras y estructuras militares. Aparece material. Degollada de la Calzada. La Pared. (23) C. 22/80.
24. Restos de tres estructuras con piedras hincadas. Aparece material. Cuchillo Cuevas Labradas. La Pared. (24) C. 21/78.
25. La Pared de Jandía. A lo largo de ella se encuentran varios núcleos de distinta naturaleza: hábitat, rediles, gambuesa y tagoror. Con material. La Pared de Jandía. La Pared (25) C. 16-17-18-19-20-21 /76-77-78.
26. Restos de una estructura, sólo presenta medio círculo de piedras. Aparece material. Bco. de Gerepe. La Pared (26) C. 19/80.
27. Cimientos de una gran estructura. Tablero de Las Pilas. La Pared. (27) C. 17/79.
28. Cimientos de dos construcciones circulares con abundante material malacológico. Pto. de La Cruz. (300) C. 07-08/50-51.
29. Pequeños socavones con muros de piedra seca y grandes acumulaciones de material malacológico. Manantial de Agua Cabras. Pto. de la Cruz. (301) C. 08/52.
30. Cinco núcleos de hábitats localizados en las zonas blancas de dunas fosilizadas, con abundante material arqueológico. Casa La Punta. Punta Salinas. (302) C. 07/52.



Aprobado en sesión plenaria
de fecha 26 JUN 2009
Punto N.º 2
Fdo. El Secretario

Excmo. Cabildo Insular de Fuerteventura




- 31. Conchero grande. Pto. de la Cruz. Jandia (303) C. 06/50.
- 32. Conchero grande y pequeño circulo de piedras. Pto. de la Cruz. Jandia. (304) C.05/50.
- 33. Cueva natural. Pto. de la Cruz. Jandía (305) C. 07/56.
- 34. Dos núcleos de estructuras de forma circular, semicircular, e hileras de piedra. Material arqueológico. Pto. de la Cruz. Jandía. (306) C. 07/56.
- 35. Grupo de estructuras circulares. Escaso material arqueológico. Valle de los Mosquitos. Casas de Jorós (307) C. 05/56.
- 36. Soco. Material arqueológico. Degollada de Cofete. Pto. de la Cruz.(308) C.07/60.
- 37. Conjunto de grabados geométricos hechos con la técnica de incisión pero tenues. B.I.C.. Pto.de la Cruz Jandía. (309) C. 07/60.
- 38. Tres plantas de corrales de tendencia circular. Pto. de la Cruz. Jandía (310) C.07/60.
- 39. Conjunto de grabados geométricos. B.I.C. El Fraile. Pto. de la Cruz (311) C.07/59.
- 40. Casa de Las Pilas. Aparece material arqueológico. Casa de Las Pilas. Jandía (312) C. 06/55.
- 41. Conjunto de estructuras de piedra seca de planta circular. Aparece material arqueológico. Laderas de Mungía. Pto. de La Cruz. (313) C. 04-04 1 60-61.
- 42. Poblado aborígen con estructuras circulares y cuadrangulares. Material arqueológico. Valle de Jorós. Casas de Jorós. (314) C. 04/59.



Aprobado en sesión plenaria
de fecha ... 26 JUN 2001 ...
Punto N.º ... 2 ...

Excmo. Cabildo Insular de Fuerteventura



43. Conchero. Pto. de la Cruz. Jandía (315) C. 08/52.
44. Conchero. Pto. de la Cruz. Jandía. (316) C. 08/53.
45. Gran Conchero con chozas de duna fósil. Pto. de la Cruz. Jandía. (317) C. 08/53.
46. Gran Conchero y chozas. Aparece material arqueológico. Pto. de la Cruz. Jandía. (318) C.08/53.
47. Conjunto de chozas hechas en piedra de arenisca fósil. Aparece material arqueológico. Pto. de la Cruz. Jandía. (319) C. 08-08 /53-54.
48. Pared de piedra seca que parte de la Degollada de Vizcaíno hasta el Pico de Mocán, presenta pequeñas estructuras adosadas y en sus inmediaciones. Morro Jable. Jandía. (320) C. 07-07-07-08-07-08-09 / 61-62-63-63-64-64-64.
49. Empedrado rectangular alargado, de piedra blanca, formando una carretera. Está cubierta por la arena en algunas zonas. El Jable. Jandia. (CU) C. 15/73.
50. Camino empedrado de los presos en Pecenescal.
51. Dos cuevas naturales y un corral. Aparece material arqueológico. Morro Jable. Jandía. (321) C. 06/63.
52. Cuatro construcciones circulares de paredes altas, probablemente de naturaleza ganadera. Vinamar. Jandia. (322) C. 05/64.
53. Material arqueológico en superficie en el Pico de la Zarza. La Zarza. Butihondo. Jandía. (323) C. 08/63.
54. Grabado (parece un 1) en el Pico de la Zarza. La Zarza. Butihondo. Jandía. (324) C. 08/63.
55. Corral de piedra seca de tendencia circular. Escaso material arqueológico. Tabla de Vinamar. El Matorral. Jandia. (325) C. 04/65.




Aprobado en sesión plenaria
de fecha 12 JUN 2001

Punto N.º 74

Fdo. El Secretario

Excmo. Cabildo Insular de Fuerteventura



56. Construcción circular de piedra seca de grandes dimensiones. Aparece material arqueológico. Degollada de Vinamar. El Matorral. Jandía. (326) C. 07/64.
57. Numerosas estructuras de piedra seca, principalmente gateras y corrales. Abundante material arqueológico. Butihondo. Jandía. (327) C. 05-06/67.
58. Construcción de piedra seca de grandes dimensiones y tendencia cuadrada. Pico del Mocán. Butihondo. Jandía. (328) C. 08/64.
59. Varias cuevas naturales de pequeñas dimensiones con muros de piedra seca. Castillejo Alto. Butihondo. Jandía. (329) C. 08/65.
60. Dos paneles con grabados geométricos y podomorfo encima de una pequeña cueva. B.I.C. Castillejo Alto. Butihondo. Jandía. (330) C. 08/65.
61. Un panel con grabados antiguo y más recientes. Los antiguos son rectilíneos y los más recientes también rectilíneos y probablemente un barco. B.I.C. Cara Sur de Pico del Viento. Los Canarios. Jandía. (331) C. 11/65.
62. Conjunto de cuevas de reducidas dimensiones (socavones), con muros de piedra en la entrada. Ladera Sur del Morro de La Burra. Los Canarios. Jandía. (332) C. 11/67.
63. Dos estructuras de piedra seca de tendencia circular. Escaso material arqueológico. Parte baja de la Divisoria del Cuchillete, entre el Bco. del Valluelo y Bco. los Canarios, Jandía (333) C. 10/68.




Aprobado en sesión plenaria
de fecha 26 JUN. 2001...

Punto N.º

Fdo. El Secretario

Excmo. Cabildo Insular de Fuerteventura



64. Conjunto de construcciones habitacionales y corrales. Aparece material arqueológico. En la parte Sur de la ladera de Los Castillejos. Butihondo. Jandía. (334) C.06/67.
65. Conjunto de construcciones de piedra seca de planta circular y rectangular. Abunda el material arqueológico, el aborigen es escaso. Cabecera del Bco.de Pecenescal. Pecenescal. Jandía. (335) C.11-12/ 67-67
66. Zona con material óseo en el jable. Yacimiento Paleontológico. Hueso del Caballo. Costa Calma Jandía. (336) C. 15/74.
67. Conjunto de corrales. Aparece material arqueológico. Sur de Agua Liques. Costa Calma. Jandía. (337) C. 17-18 /73.
68. Conjunto de chozas cercanas al mar construidas con piedras de arenisca fósil y dos concheros grandes. Desembocadura de Cañada de Agua Liques. La Pared, Jandía. (338) C. 18/73.
69. Conjunto de estructuras ganaderas: corrales y una gambuesa. Abunda el material arqueológico. Gambuesa de La Pared. Margen izquierda del Bco. de La Pared, cerca de la costa. La Pared. Jandia. (339) C. 20-21/76.
70. Numerosas estructuras separadas entre sí de planta circular y tendencia troncocónica. A lo largo de la costa desde la Playa del Matorral hasta el Club Aldiana. Morro Jable. (340) C. 02-02-02-03 /64-65-66-67.
71. Dos agrupaciones de estructuras separadas unos 100 ó 200 mts. Son casas agrícolas y corrales. Aparece material arqueológico. Margen izqda. del Bco. del Ciervo.Casas del Ciervo. Morro Jable. Jandía. (341) C. 06/62.



Aprobado en sesión plenaria
de fecha 26 JUN 2001...

Punto N.º 21

Fdo. El Secretario

Excmo. Cabildo Insular de Fuerteventura



72. Tres o cuatro cuevas naturales con muros de piedra seca en la entrada. Existen cuatro cazoletas artificiales en las inmediaciones de una de ellas. Situadas en las paredes de la margen izda. del Bco. del Ciervo. Morro Jable. Jandía. (342) C. 06-06/62-63.

73. Conjunto de corrales. Parte media del Bco. Chupadero de los Cochinos. Cofete. Jandia. (343). C. 09/63.

74. Conjunto de casas de paredes fuertes y altas. Aparece material arqueológico aborigen. Al S.W. de Casa de Agua Melianes. Cofete. Jandia. (344) C. 10/64.

75. Tres fuentes en el Bco. de las Damas. Casas de Gran Valle. Jandía. (345) C. 06/60.

76. Dos corrales circulares con un pequeño toril y un soco. Escaso material arqueológico (cerámica aborigen y lisa). Divisoria de la Aguililla. Risco de las tabaibas. Esquinzo. Jandía. (346) C. 08/67.

77. Conjunto de estructuras de hábitat y ganadero. Aparece material arqueológico aborigen. Degollada de Las Bobias. Esquinzo. Jandía. (347) C. 08/67.

78. Estructuras de piedra, socos y cuatro corrales. Aparece material arqueológico aborigen. Montaña de la Aguililla. Esquinzo. Jandía. (348) C. 07/68.

79. Tres corrales y un soco. Aparece material arqueológico aborigen. Majada de la Aguililla. Esquinzo. Jandía (349) C. 07/68.

80. Restos de cimientos de estructura circular. Majada de la Aguililla. Esquinzo. Jandía (350) C. 07/68.


81. Nueve estructuras de corrales circulares y ovals de piedra blanca, con toriles y gateras adosados. Abundante material arqueológico. Hay cerámica aborigen. Lomita del Corral Blanco. Pecenescal. (351) C. 12/71.



Aprobado en sesión plenaria
de fecha 2^a JUN 2001
Punto N.º 2

Fdo. El Secretario

Excmo. Cabildo Insular de Fuerteventura



82. Fuente o manantial. Al N. de Punta Paloma. Casas de Pecenescal. Jandía. (352). C. 14/69.

83. Doce estructuras, la mayoría pastoriles aunque también hay hábitat. Aparece material arqueológico (hay cerámica aborigen). Entre Manantial de Agua Oveja y Morrete de Veril Manso. Pecenescal. Jandía. (353). C. 15/71.

84. Acumulaciones de grandes piedras, algunas de ellas con cimientos circulares o rectangulares. Pueden ser enterramientos en cistas o con superestructura de túmulos. Loma del Granillo. Matas Blancas. Jandía. (354) C. 17

85. Casa principal con dos habitaciones grandes, numerosas terrazas de cultivo, que manantial de agua, algibe, 3 corrales y otra estructura de planta cuadrangular. Abundante material arqueológico (dos fragmentos de cerámica aborigen). Casa del Mosquito. Morro Jable. Jandía. (355) C. 07/ 58.

86. Grabados de juegos de pastores modernos y corral circular grande de piedra blanca. Aparece material arqueológico aborigen (sólo algún fragmento). Solana del Ciervo. Morro Jable. Jandía. (356) C. 05-06/63.

87. Corral de grandes dimensiones de planta cuadrada construida con piedra blanca. Escaso material arqueológico. (Cerámica aborigen, sólo apareció algún fragmento). Nortes Colorados. Morro Jable. (357) C. 06/66.




Aprobado en sesión plenaria
de fecha 26 JUN 2001.....

Punto N.º

Fdo. El Secretario

Excmo. Cabildo Insular de Fuerteventura




88. Conjunto de tres estructuras de gran tamaño con distintas formas, corrales y gateras. Barranco de Butihondo, a dos km. hacia el interior de las Casas de Butihondo. Casas de Butihondo. Jandía. (358) C. 07/65.
89. Dos estructuras de planta circular. En la loma de enfrente gavias y una pequeña estructura circular. El pozo de Agua Camellos. Abundante material arqueológico aborigen y post-conquista. Huertas de Palma. Pozo de Agua Camellos. Cofete. Jandía. (359) C.08/62.
90. Gran conchero compuesto fundamentalmente por conchas de mejillones. No hay material cerámico. Islote de Cofete. Cofete. Jandía. (360) C. 11/63.
91. Restos de tres construcciones circulares realizadas en cal y arenisca con toriles en el interior. Abundante material arqueológico especialmente el malacológico y la cerámica lisa (fragmentos aborígenes decorados pocos). Hacia el sur hay un soco y próximo a la costa un conchero. Cofete. Jandía. (361) C. 09/57.
92. Restos de una pared y un pequeño toril circular. Hay material arqueológico aborigen y popular. Margen derecha del Bco. de Siete Fuentes. Jorós. Jandía. (362) C.04159.
93. Conjunto de seis construcciones, restos de pared y dos pequeños corralitos o toriles. Margen derecha del Bco. del Mal Nombre. Jandía. (363) C. 09/65.
94. Corral circular con otros de pequeñas dimensiones adosados y varios toriles próximos. Cauce del Bco. de Mal Nombre. Jandia. (364) C. 09/65.
95. Conjunto formado por diez construcciones con estructuras adosadas. Poseen muros de pared doble. Hay abundante material arqueológico (abunda también el aborigen- cerámica decorada). Cabecera del Bco. de los Canarios, próximo a la margen derecha Jandía. (365) C. 11/65.



Aprobado en sesión plenaria
de fecha ... 26 JUN. 2001 ...
Punto N.º
Fdo. El Secretario

Excmo. Cabildo Insular de Fuerteventura




- 96. Restos de cimientos y paredes de corrales. Abundante material arqueológico (abundante cerámica aborígen decorada). Cima de la Atalayeja Chica. Pecenescal. Jandía. (366) C. 11/69.
- 97. Corral triangular. Ladera izquierda de la Atalayeja Chica, muy próximo al cauce del Bco. Tras del Lomo. Bco. de Pecenescal. Jandía. (367) C. 11/69.
- 98. Restos de cuatro corrales, tres de ellos de grandes dimensiones. Ladera S.E. de la Atalayeja Grande. Bco. de Pecenescal. Jandía. (368) C. 11/70.
- 99. Corral de grandes dimensiones y dos pequeños toriles. Escaso material arqueológico. Destruído por la pista que pasa al pie de la montaña. Ladera Este de la Atalayeja Grande. Jandía. (369) C. 12/70.
- 100. Restos de estructuras en muy mal estado de conservación. Abundante material malacológico y cerámica lisa. (Un fragmento decorado). Cima de Punta de Guadalupe. La Pared. Jandía. (370) C. 21/76.
- 101. Construcción de tipología ovoide techada con madera. Próximo a la costa hay restos de dos estructuras muy destruidas y una cazoleta de 30 cms. de profundidad. Abundante material malacológico y cerámica lisa. (Existió cerámica acanalada, ya no hay). Al Sur de Punta de Playa Larga, próximo a la Fuente de Agua Camellos. Agua Camellos. Cofete. Jandía. (371) C.13/68.
- 102. Estructura de piedra seca cuadrangular de unos 8 m. de lado, aparecen montículos. Hay material arqueológico (aparece cerámica aborígen decorada). A la izda. del Valle de los Escobones, entre Punta del Viento y Casas de Jorós. Tablero de Jagey. Casas de Jorós. Jandía. (372) C.04/58.
- 103. Diferentes estructuras de hábitat y corrales. Estructuras rectangulares de pequeñas dimensiones. Manantial de agua. Casas de Gran Valle y Bco. de las Damas. Gran Valle. Jandía (373) C. 06/60-61.



Aprobado en sesión plenaria
de fecha 2.6 JUN 2001.....
Punto N.º

Edo. El Secretario

Excmo. Cabildo Insular de Fuerteventura



104. Varios corrales de distintas dimensiones unidos entre sí por una pared, una gambuesa de unos 5 m. de d. y otras estructuras en malas condiciones. Apareció algún fragmento de cerámica aborigen. W. de la Montañeta (a unas decenas de mts. de la misma). Cofete. Jandía

105. Dos corrales circulares de unos 3 mts. de d. semidestruido, están a distinta altitud. Aparece abundante material cerámico aborigen. Cueva natural buena en la margen del Bco. de Butihondo. Tabla de Vinamar. Jandía. (375) C. 06/65.

106. Especie de cista o enterramiento bordeado por piedras. Amontonamientos de piedra que podían pertenecer a antiguas estructuras. Sin material arqueológico. Un poco más abajo, otro grupo de piedras grandes de tendencia circular. Aquí hay material arqueológico óseo y escasa cerámica lisa. Loma del Granillo. El Jable. Jandía. (en la ficha no consta nº ni está localizado en el mapa de la Carta Arqueológica). C 17/76-77.

107. Siete construcciones de corrales y casas. Los corrales son semicirculares de diferentes dimensiones. Cuatro estructuras de hábitat cuadradas compartimentadas. Aparece cerámica popular y aborigen. Bco. de Mal Nombre, en una loma de la Montaña del Moro, hacia el barranco. Jandía. (376). C. 08/68.

108. Tres corrales circulares alineados, dos de ellos muy deteriorados. En la ladera, muy cerca del Bco. del Valluelo, pasados los corrales y las Casas del Valluelo en dirección W. Bco. del Valluelo. Casas del Valluelo. Jandía (377) C. 10/69.

109. Dos corrales circulares adosados. Ctro corral a unos 25 m. de distancia. Dos pequeños toriles y amontonamientos de piedra. Aparece cerámica aborigen. Valle de Pecenescal, a unos 500 mts. de las Casas de Pecenescal. Jandía. (378) C. 11/69.


110. Casas con corrales circulares adosados y una gran gambuesa en buen estado. Valle de Pecenescal. Casas de Pecenescal. Jandía. (379).C. 11/70



Aprobado en sesión plenaria
de fecha 26 JUN 2001...

Punto N.º

Excmo. Cabildo Insular de Fuerteventura



111. Seis estructuras de piedra blanca y numerosos toriles pequeños. Entre ellos destaca una estructura con siete toriles que rodean a un círculo central unidos entre ellos por un muro de piedra. Aparecen numerosos concheros de gran potencia. Abundante material. Valle de Pecenescal, entre Casas del Valluelo y Casas de Pecenescal. Jandía. (380) C. 11/69. Este yacimiento forma, junto a los yacimientos nº 378 y 379, un gran conjunto en el que se combinan estructuras aborígenes con otras de reciente reutilización.
112. Construcción circular, hábitat con conchero y cerámica decorada. Próximo, otras dos estructuras circulares. Valle de Pecenescal. Jandía. (381) C. 11/70.
113. Pequeño conchero fundamentalmente de mejillones y cerámica. Ladera de Agua Oveja, cercano a Cañada de Agua Liques. Costa Calma. Jandía. (382) C. 16/73.
114. Conchero de mejillones, restos de cerámica y pequeña construcción en la que sólo se destacan algunos montículos de piedra. Cañada de la Cueva. Costa Calma. Jandía. (383) C. 16/76.
115. Una casa de piedra seca muy deteriorada. Próximos dos corrales circulares. Cercano, en una loma, un horno de cal. Bco. de Butihondo, en la costa. Casas de Butihondo. Jandía. (384) C. 04/68.
116. Dos construcciones, una de ellas compartimentada en cinco espacios. Abundante cerámica popular. Ladera N. del Pico de la Matanza. Cofete. Jandía. (385) C. 10/64.
117. Estructuras ganaderas y estructura rectangular compartimentada formando un conjunto. Aparece material malacológico. Ladera N. del Pico de la Matanza. Cofete. Jandía. (386) C. 10/64.
118. Cueva en un acantilado con muro de piedra en la entrada. En el barranco que está debajo del Pico de la Matanza, por su cara Norte. Cofete. Jandía. (387) C. 10/64.
119. Gambuesa de grandes dimensiones en buen estado de conservación con muros de 1,5 m. aproximadamente de



Aprobado en sesión plenaria
de fecha 26 JUN 2001
Punto N.º 7
Edo. El S.º

Excmo. Cabildo Insular de Fuerteventura



altura. De uno de sus lados parte un muro de varias decenas de metros. Playa de Cofete, a unos 750 m. de la Casa de Agua Melianes. Jandía. (388) C.11/64.

20. Multitud de construcciones, de casas y corrales, de piedra seca. Aparece cerámica y material malacológico. Playa de Cofete, cerca de Casa de Agua Melianes, al Sur de ésta. Jandía. (389) C. 11/64.

121. Corral de tipología aproximadamente triangular de medianas dimensiones y dos corrales circulares de pequeñas dimensiones próximos. Abunda el material arqueológico (aparece material aborigen) en el corral triangular. Degollada de Cofete. Cofete. Jandía. (390) C.07/60-61.

122. Restos de un corral en muy mal estado. Escaso material arqueológico a unos 750 m. de la desembocadura del Bco. de los Mosquitos y a pocos mts. de la pista de Morro a Cofete. Jandía. (391) C. 04/56.

123. Conjunto de construcciones de hábitat y ganaderas que se encuentra dividido en dos por una pista. A pocos metros se encuentran un par de cuevas. Aparece material arqueológico (se encuentra cerámica aborigen). En una lomita, entre la Degollada de Agua Ovejas y el Bco. de la Bajada de Juan Gómez. Casas de Jorós. Jandía. (392) C.07/55.

124. Acumulaciones de piedras con huecos en el interior, probablemente formaban estructuras y hoy están derruidas. Aparece material arqueológico (se encuentra cerámica aborigen). Degollada de Vinamar. Jandia (393) C. 07/64. Fuente de Vinamar en las inmediaciones.

125. Corral cuadrado pequeño, casa y cuevas. Aparece material arqueológico alrededor de la casa (se encuentra cerámica aborigen). A la altura de las Casas de Esquinzo, en la ladera a mano izquierda. Valle de Esquinzo. Jandía. (394) C. 07/67.

126. Amontonamiento de piedra blanca. Aparece material arqueológico (la cerámica aborigen es escasa). Al Este del Morro del Rinconcillo. El Jable. Jandia. (395) C. 13/69.




Aprobado en sesión plenaria

de fecha 2.º de JUNIO 2001

Punto N.º

Fdo. El Secretario

Excmo. Cabildo Insular de Fuerteventura



127. Material arqueológico en superficie (aparece cerámica aborigen). Hay construcciones recientes de piedra blanca. Agua Tres Piedras. El Jable. Jandía. (396) C. 17/72.
128. Piedras en hilera, probablemente pertenecen a alguna estructura hoy desaparecida. Escaso material arqueológico (escaso material aborigen). Cañada del Granillo, a la izquierda de la carretera general de Jandía a la pared. El Jable. Jandia. (397) C.17/77
129. Construcción circular pequeña derruida. N.W. del Morro del Rinconcillo. Barlovento de Jandia. (398) C. 13/68.
130. Corral rectangular con gateras. Aparece material arqueológico (hay material aborigen). En la cima de la montaña. Cofete. Jandía. (399) C. 08/60.
131. Tres cuevas de hábitat. Aparece material arqueológico (hay material aborigen). Cerca de la cima del Fraile, al S.E., en dirección al Bco. de las Damas. Cofete. Jandía. (400) C. 07/59.
132. Unas once estructuras circulares y semicirculares con amontonamientos de piedra en su interior. Escaso material arqueológico. Cima de Loma Negra. Pecenescal. Jandía. (401) C. 12/71.
133. Poblado con numerosas estructuras, muchas de las cuales están comunicadas entre sí. Abundante material arqueológico. (Abunda el material aborigen). Cauce del Bco. de Vinamar, a la derecha. Jandia. (402) C. 06/64.
134. Conjunto de casas (unas treinta), la mayoría de piedra negra, y corrales. Abunda el material arqueológico (abunda el material aborigen). Pueblo de Cofete, Jandía. (403)C.08/60.
135. Dos tanques de agua y una fuente. Aparece sólo cerámica lisa. Margen izquierda del Bco. de Vinamar, a media montaña, cerca de la Degollada de Vinamar. Jandía.(404) C. 07/63.



Aprobado en sesión plenaria

de fecha 12^o JUN 2001

Punto N.º 21

Fdo. El Secretario

Excmo. Cabildo Insular de Fuerteventura



136. Cueva con dos entradas. Muy escasa cerámica aborigen. Margen izquierda del Bco. los Mosquitos, está situada sobre un socavón. Casas de Jorós. Jandía. (405)C.06/57.

137. Cueva de enterramiento con huesos en el interior y en los alrededores, presenta un muro delante. A la derecha de la pista que va desde Casas Cueva de la Negra a Degollada de Agua Cabras, en la montaña que está a la derecha del pitón traquitico.(406) C. 07/52.

138. Pequeña cueva natural. Cueva de los Morretes Negros. Margen derecha del Bco. de Butihondo, aproximadamente a la altura de la Degollada de Vinamar. Jandía. (407)C.07/64.

139. Referencia oral de una cueva de enterramiento. Los Castillejos. Esquinzo. Jandía. (408) C. 07/66.

140. Conjunto de construcciones de una sola hilera de piedras en mal estado. Bastante removido por el uso militar. Bastante potencia. Abundante material arqueológico (aparece material aborigen). N.W. de la Montaña del Queso, cerca de la Loma de la Ruda. El Jable. Jandía. (409) C. 13-14/72.

141. Amplia zona donde se encuentran en superficie fragmentos óseos y de huevos de Puffines haley. También aparecen fragmentos de cerámica. La zona abarca desde el Morro del Rinconcillo hasta Morrete de Veril Manso. La Pared. Jandía. (410) C. 14-14-15-15 /69-70-70-71.

142. Conchero pequeño (material malacológico y cerámica). Llano de La Angostura, cerca de la Mtña. Talahijas. Pto. de la Cruz. Jandía. (A). C. 06/50

143. Tres estructuras de formas cuadrada y circular. No hay material. Parte alta del Valle de los Mosquitos. Casas de Jorós. Jandía. (E) C. 06/57.


144. Tres plantas de construcciones de pequeñas dimensiones con doble fila de piedras y relleno en los cimientos. Material malacológico. Tablero de Jagey. A la izda. de la pista que va de Morro Jable al Faro. Jandía. (F) C. 04/57.



Aprobado en sesión plenaria
de fecha ... 26 JUN 2001 ...
Punto N.º ...

Foto. El Secretario

Excmo. Cabildo Insular de Fuerteventura



145. Acumulaciones de piedra. Una gran piedra hincada y otras sujetándolas. Soco pequeño en las inmediaciones y acumulaciones de piedras con forma ovoide. Margen derecha del Bco. Valle de los Escobones, cerca de la costa a unos 500 mts. Casas de Jorós. Jandía. (G) C. 04/58.
146. Pequeño conchero. Costa de Barlovento, entre Punta Junquillo y Punta de Barlovento, a la dcha. de El Paso. Jandía. (i) C. 08/52.
147. Pequeña construcción circular de piedra seca, probablemente un soco. Degollada de Vizcaíno. Morro Jable. Jandía. (J) C. 07/61.
148. Construcción rectangular de piedra seca, adosada a un montículo natural. Se encuentra al lado de la pared de piedra seca que pasa por la Degollada de Vinamar. Jandía. (1) C.08/64.
149. Pequeña construcción de piedra seca, adosada a la pared de piedra seca que pasa por la Degollada de Vinamar. Jandía. (N) C. 07/64.
150. Parte de una construcción de planta circular de piedra seca. Las piedras que se extrajeron de ella fueron utilizadas para hacer socos en las inmediaciones. Tabla de Vinamar, a la dcha. de la pista que sube al pico de la Zarza. Jandía. (O) C. 05/65.
151. Posible cueva natural de enterramiento con la pared del fondo abierta. Posee los cimientos de un muro en la boca que da a Sotavento. Pico del Mocán, un poco más abajo de la cota 792. Butihondo. Jandía. (q) C. 08/63.
152. Cueva natural, cimientos de piedra seca en la entrada. Castillejo Alto, hacia el S.E. Butihondo. Jandía. (R) C.07/65.
153. Corral semicircular adosado a la pared natural. En el lado Norte de Los Castillejos, aproximadamente en la cota 400. Butihondo. Jandía. (5) C. 07/66.
154. Conjunto de 11 ó 12 corrales pequeños de planta circular de aproximadamente 2 x 2 mts. Laderas S.E. de los Castillejos. Butihondo. Jandía. (T) C. 07-07 / 66-67.



Aprobado en sesión plenaria

de fecha ... 26 JUN 2001

Punto N.º 26 JUN 2001

Edo. El Secretario

Excmo. Cabildo Insular de Fuerteventura



- Pequeño soco. Degollada del Mal Nombre. Jandía. (V) C. 09/64.
36. Dos estructuras de piedra seca y planta semicircular adosadas a un dique basáltico. Ladera S.E. de Mtña. Blanca. Los Canarios. Jandía. (x) C. 09/69.
157. Estructura de tendencia circular hecha con lajas. Divisoria del Cuchillete. Bco. Los Canarios. Jandía. (y) C. 10/68.
158. Construcción de piedra seca de planta irregular con división en el interior. Aparecen fragmentos de cerámica moderna. Al N. Del Cortijo de Cofete. Jandía. (ab) C.08/61.
159. Conjunto de caserones de piedra seca y planta irregular. A la izda. del Bco. Chupadero de los Cochinos. Cofete. Jandía. (ac) C. 09/62.
160. Grabados de juegos de pastores, de barcos y de líneas sin definir. Ladera Este del Morro de la Habana. Casas de Jorós. Jandía. (Ad) C. 05/60.
161. Corral circular. Al W. del Morro del Puerco, entre las cotas 654 y 550. Esquinzo. Jandía. (Ae) C. 09/65.
162. Soco y corral pequeño; próximo corral ovoide y pared semicircular rodeándolo. A ambos lados del Bco. Los Canarios, a la altura de Majano Alto. Jandía. (Ag) C. 10/67.
163. Dos núcleos de hábitat y pastoreo, con horno pequeño, a ambos lados de la carretera. Aparece cerámica popular y material malacológico. Bco. de Los Canarios, pasando las Casas de los Canarios de arriba, en dirección al fondo del Bco. Jandía. (Ah)C.09-10 /68.
164. Cinco construcciones circulares, próximos están un corral pequeño y un conchero. Entre Punta Paloma y Morrete de Veril Manso. El Jable. Jandía. (AK)C.15/69.
165. Cimientos de corrales de piedra blanca. Restos de conchero muy menudo. Entre Punta Paloma y Morrete de Veril Manso, en una pequeña loma calcárea. El Jable. Jandía. (A) C.14/69.



Aprobado en sesión plenaria
de fecha
Punto N.º 2

Fdo. El Secretario

Excmo. Cabildo Insular de Fuerteventura



166. Restos fragmentados de conchero. Entre Punta Paloma y Morrete de Veril Manso. El Jable. Jandía. (Al) C.15/70.
167. Conchero y tres construcciones circulares y ovals dos de ellas sólo conservan una hilera de piedras. En una loma calcárea cercana al mar y próxima al Morrete de Veril Manso. El Jable. Jandía. (Am) C. 15/70.
168. Conchero y diez construcciones circulares. Punta Paloma. El Jable. Jandía. (An) C. 14/69.
169. Corral grande circular de muros altos. Hacia el fondo del Valle de los Escobones. Morro Jable. Jandía. (AO) C. 06/59.
170. Estructura circular de piedra negra y semicírculo. Aparece cerámica popular escasa en los alrededores. A unos 100 mts. otra estructura cuadrada. Ladera N. de Montaña de Jorós. Morro Jable. Jandía. (AP) C. 05/58.
171. Fuente. Ladera N.W. de la Mtña. El Fraile. Cofete. Jandía. (AQ) C.07/59.
172. Cueva bastante honda, se encuentra taponada hacia la mitad con un muro de ladrillos. En realidad es un pozo de agua, del que parte una tubería al exterior. Pozo de Agua Toro. Ladera N. de la Mña. El Fraile. Cofete. Jandía. (AR) C.07/59
173. Cúmulo de piedras. Alrededor aparece abundante material malacológico y cerámica popular. Ladera N. de Solana del Ciervo. Cofete. Jandia. (AS) C. 07/61.
174. Pequeño manantial, a unos 8 mts. se construyó un remanente a base de un muro en L. entre la Degollada del Vizcaíno y el Morro del Cavadero. Cofete. Jandía. (DC) C.07/61.
175. Dos corrales semicirculares aprovechando un desnivel natural de montaña. Próximo otro corral más pequeño. Ladera N.W. de La Tabla de Vinamar. Morro Jable. Jandía. (AT) C. 07/ 63-64.



Aprobado en sesión plenaria
de fecha 26 JUN 2001.....
Punto N.º

Fdo. El Secretario

Excmo. Cabildo Insular de Fuerteventura



176. Estructura formada por dos semicírculos adosados de piedra. Pico de la Matanza, en la cota 627. Morro Jable. Jandía. (AU) C. 09/64.
177. Horno de cal de piedra blanca en muy buen estado. En la montaña del Granillo, en la desembocadura de un pequeño barranco. Casas de Matas Blancas Jandía. (AV) C. 15/77. La ubicación que tiene en la Carta (AV) no es la correcta.
178. Tres estructuras circulares situadas una detrás de otra desde la ladera de una loma hasta la playa del Viejo Rey. Playa del Viejo Rey. La Pared. Jandía. (AW) C. 20/76
179. Corral circular de piedras blancas con paredes altas. En una loma cerca de Cañada de Piedras Negras, próxima a la costa. La Pared. Jandía. (AX) C. 20/76.
180. Corral circular de piedras negras y paredes altas. Bco. del Ciervo, a unos 200 mts. de las Casas del Ciervo en dirección a Morro Jable. Morro Jable. Jandía (AY) C.05/63.
181. Dos estructuras de tendencia cuadrada, a las que se adosan otras. Aparece cerámica a torno. A unos 200 mts. al E. del Cortijo de Cofete. Cofete. Jandía (Az). C. 08/61.
182. Conchero. Muy cerca del Acantilado de Los Salvajes. Pto. de la Cruz. Jandía. (BA)C.08/50.
183. Conchero. Se encuentra atravesado por pistas. Punta Pesebre. Pto. de la Cruz. Jandía. (BB) C. 09/50.
184. Conchero muy fragmentado. Muy destruido por la pista. Punta Colorada. Pto. de la Cruz. Jandía. (BC) C. 08/49.
185. Restos de un conchero destruido por la pista. Punta del Corralito. Pto. de la Cruz. Jandía. (BD) C. 07/49.
186. Restos de un conchero muy fragmentado. Aparece cerámica lisa. Al Sur de Punta del Corralito. Pto. de la Cruz. Jandía. (BE) C. 07/50.
187. Restos de conchero muy fragmentado. Al Sur de Punta del Tigre. Pto. de la Cruz. Jandía. (BF) C. 06/49.




Aprobado en sesión plenaria
de fecha ... 26 JUN 2001 ...

Punto N.º

Fdo. El Secretario

Excmo. Cabildo Insular de Fuerteventura



188. Concheros semifosilizados. Al N. y al W. del Caserío Puerto de la Cruz. Jandía. (BG) C.05/48-49.
189. Restos de un conchero. Aparece material cerámico liso. Al Oeste del Faro de Jandía. (BH) C. 04/48.
190. Cinco construcciones semicirculares y un horno de cal. Aparece cerámica lisa. Playa de Juan Gómez. Jandía. (BI) C. 04/55.
191. Restos de tres concheros. Enfrente del Islote de Cofete. Cofete. Jandía. (BJ) C. 10/63.
192. Restos de tres construcciones semicirculares. Aparecen algunos fragmentos de cerámica lisa y material malacológico. Al S.W. del Islote de Cofete. Cofete. Jandía. (BK) C. 10/62.
193. Tres grandes corrales de tipología cuadrangular y próximo un horno de cal. Aparece material malacológico. Próximo a la Playa de Cofete. Al N.W. del Caserío de Cofete. Jandía. (BL) C. 08/58.
194. Conchero. Aparece abundante material cerámico liso y a torno. Muy cerca de la costa, en la Playa de Cofete. Al N.W. del Caserío de Cofete. Jandía. (BM) C. 08/57.
195. Restos de tres construcciones semicirculares, paredes y cimientos. Abundante material malacológico, cerámica lisa y a torno. En una loma que está en la margen izda. del Bco. de Siete Fuentes. Morro Jable. Jandía. (BN) C. 04/59.
196. Conjunto de construcciones compuesto por corrales, toriles y una pared. Son de formas circular y semicircular. Ladera izda del Bco. de Gran Valle. Morro Jable. Jandía. (BO) C. 04/61.
197. Innumerables cuevas de pequeñas dimensiones. No presentan ningún tipo de acondicionamiento artificial. Margen izda. del Bco. de Esquinzo. Próximas al nacimiento del mismo. Jandía. (BP) C. 08/65.




Aprobado en sesión plenaria
de fecha ... 26 JUN. 2001.

Punto N.º ... 21

Fdo. El Secretario

Excmo. Cabildo Insular de Fuerteventura



198. Fuente. Se encuentra rodeada por un corral ovoide y encauzada hacia una aljibe realizada con piedra y cemento. Aparecen fragmentos de cerámica popular. Margen izda. del nacimiento del Bco. de Esquinzo. Jandía. (B Q) C. 08/64.
199. Fuente. Se encuentra rodeada por un corral ovoide. Del manantial pasa a un recipiente de piedra. Margen izda. del Bco. de Esquinzo. Jandía. (BR) C. 08/64.
200. Posible cueva de hábitat de unos 3 x 3 mts., en el interior tiene potencia. Aparece material cerámico liso. Margen izda. de la cabecera del Bco. de Esquinzo, muy próxima a las fuentes. Jandía. (BS) C. 08/64.
201. Corral triangular de grandes dimensiones adosado a otro de tipología ovoide. Algo más abajo existen más construcciones y varios socos. Margen derecha del Bco. de Esquinzo. Jandía. (BT) C. 07/67.
202. Restos de un corral de tipología indeterminada del que sólo se conservan restos de pared. Cauce del Bco. de Esquinzo. Jandía. (BU) C. 07/67.
203. Cueva de pequeñas dimensiones; presenta una pequeña pared de piedra seca medio derruida en la puerta. Margen izda. de la ladera del Bco. de Esquinzo. Jandía. (BV) C. 08/65.
204. Dos cuevas muy próximas una a la otra, una de ellas conserva los cimientos de un pequeño muro en la entrada. Cabecera del Bco. de Mal Nombre. Jandía. (BW) C. 09/65.
205. Corral de tipología circular al que se adosa otro de pequeñas dimensiones. Margen izda. del Bco. de Mal Nombre, pasando las Casas de Mal Nombre en dirección a la cabecera del Bco. Jandía. (BX) C. 09/66.
206. Pequeña cueva de hábitat. Cerca de la desembocadura del Bco. de la Pared. La Pared. Jandía. (BY) C. 21/76.
207. Fuente de la Pared. Próxima a la playa. La Pared. Jandía. (BZ) C. 21/76.



Aprobado en sesión plenaria
de fecha 2.6 JUN. 2001.
Punto N.º

Edo. El Secretario

Excmo. Cabildo Insular de Fuerteventura



208. Fuente de Agua Camellos. Al Sur de Punta de Playa Larga, próxima a la costa. Jandía. (CA) C. 13/68.
209. Manantial del Tarajalillo. Al sur de Punta de Playa Larga, próximo a la costa. Jandía. (CB) C. 13/68.
210. Corral de unos 7x 5 mts. circular semiderruido. Barranco del Valluelo, al S.E. de Morro Alto. Casas del Valluelo. Jandia. (CC) C. 11/68.
211. Varios hornos de cal de pequeñas dimensiones y varias estructuras cuadrangulares. Al S. E. de Mtna. Aguda, en la costa, a unos 500 mts. al S.W. de las Casas de Butihondo. Las Yeseras. Morro Jable. Jandia. (Cd) C.04/67.
212. Cueva. Hay gran amontonamiento de material, especialmente mejillones. Cueva de la Negra. En Casas Cueva de la Negra. Pto. de la Cruz. Jandia. (CE) C. 05/53.
213. Cimientos de corral rectangular. Degollada del Ciervo. Bco. de Gran Valle. Jandía. (CF) C. 06/61.
214. Cimientos de un posible corral de 10 x 10 mts. Valluelo de la Cal. En la ladera S.W. de Nortes Colorados. Jandía. (CG) C. 05/66.
215. Conjunto de estructuras de piedra negra formado por corrales y un gran cúmulo de piedras. Margen dcha. del Bco. de los Escobones, a la altura de Las Campanas. Morro Jable. Jandía. (CH) C. 05/58.
216. Corral grande o gambuesa de forma triangular, tiene adosado otro corral ovalado. Entre el Sur de Mtna. Aguda y el tablero de Las Pilas. Jandía. (Ci) C. 06/54.
217. Corral semiderruido, semicircular. Al N.W. de la Casa del Mosquito, al lado de un barranco y a la dcha. de una pista que va a la costa. Cofete. Jandía. (CJ) C. 07/57.
218. Casa de planta rectangular con tres habitaciones y un corral pequeño adosado. Hay cerámica popular, a torno y material malacológico. En el caserío de Cofete, a la izda. de



Aprobado en sesión plenaria
de fecha 2.6 JUN. 2001.
Punto N.º 2

Excmo. Cabildo Insular de Fuerteventura



la pista que va de Jandía al Cortijo. Cofete. Jandía. (CK) C. 08/60.

219. Conjunto de construcciones ganaderas en buen estado. Escaso material malacológico, óseo y cerámica a tomo. Al sur del Islote. Cofete. Jandía. (CL) C. 10/63.

220. Casa rectangular de una habitación con corral, en buen estado y horno de cal semi-derruido, todo ello en la playa. Próximo en una loma, hay cimientos de una estructura rectangular con material arqueológico: cerámica popular, a tomo y material malacológico. Tablero de Casa de la Señora. Jorós. Jandía. (CM) C. 03/60.

221. Estructuras de hábitat y ganaderas. Bco. de Vinamar. Morro Jable. Jandia. (CN) C.05/65.

222. Gambuesa rectangular dividida en dos, presenta dos pequeñas estructuras cuadradas adosadas. Hay toriles y gateras cercanas. Aparece cerámica lisa y material malacológico. Margen izda. del Bco. de Esquinzo, al N.W. de las Casas de Esquinzo. Jandía. (CO) C. 08/66.

223. Corral de mediano tamaño al que se unen otro y una estructura pequeña cuadrada. Hay gateras y toriles. Margen izda. del Bco. de Esquinzo, al N.W. de las Casas de Esquinzo. Jandía. (CP) C. 08/66.

224. Estructuras de hábitat en diferente estado de conservación. Margen dcha. del Bco. de Esquinzo, a la altura de las Casas de Esquinzo. Jandia. (CQ) C. 07/67.

225. Casa rectangular con dos habitaciones y un corral adosado. Margen derecha. del Bco. de Esquinzo, Sur de las Casas de Esquinzo. Jandia. (CR) C. 07/67.


226. Material arqueológico en superficie: malacológico, óseo y cerámica lisa, disperso en dos zonas que distan unos cien metros. Al N. del Morro del Rinconcillo. El Jable. Jandía. (CT) C. 14/69.

227. Corral rectangular semiderruido y amontonamiento de piedras de forma oval próximo en una loma. Margen izda. del Bco. del Ciervo, a unos 20 mts. del cauce, cerca de la



Aprobado en sesión plenaria
de fecha... 26 JUN 2001...
Punto N.º
Fdo. El Secretario

Excmo. Cabildo Insular de Fuerteventura



cabecera. Bco. del Ciervo. Morro Jable. Jandía. (CV) C. 06-07/61.

228. Gambuesa o corral de grandes dimensiones. Aparece semiderruido por zonas. Presenta un pequeño empedrado en su interior. Hay material malacológico, óseo, cerámica lisa, a torno y moderna. Cauce del Bco. del Ciervo, al lado del depósito del agua. Morro Jable. Jandía. (CW). C.05/62.
229. Tumbas abiertas de piedras, con cruces y lápidas. Al N. de la Montañeta. Cementerio de Cofete. Cofete. Jandía. (CX) C. 09/60.
230. Dos hornos de cal. Uno, grande, en estado regular se sitúa en la Montañeta, el otro en mal estado, está en el llano, en una zona utilizada como vertedero. Caserío de Cofete. Jandía. (CY) C. 08/60.
231. Seis hornos de yeso. Tres de ellos están bastante juntos, los otros algo retirado. Punta del Viento. Jorós. Jandía. (CZ) C. 04/57
232. Recinto ovalado formado por una sola hilera de piedras blancas hincadas. En la bajada de Morro Alto a Morro Chica. Morro Alto. Pecenescal. Jandía. (DB) C. 11/68.
233. Cueva pequeña con un muro delante, aparecen algunos fragmentos de material malacológico. En los alrededores existen algunos socos y socavones con restos de cimientos de muros. Manantial de Agua Camellos, en la margen dcha. del barranquillo, un poco más arriba del manantial. Cortijo de Cofete. Jandía. (DE) C .08/62. No está señalado en el mapa de la Carta Arqueológica.
234. Corral circular de piedras negras y blancas de arena fósil. Hay material malacológico. Pasando la Cañada de Agua Liques hacia el Norte, en la loma. La Pared. Jandía. (Pendiente). C. 18/74. No está señalado en el mapa de la Carta Arqueológica.
235. Piedra grande de basalto de forma irregular con un agujero en un lado que comunica con un hueco en el interior, el cual puede albergar de 20 a 25 litros de agua. Este agua




Aprobado en sesión plenaria
de fecha 26 JUN 2001

Punto N.º 2

Fdo. El Secretario

Excmo. Cabildo Insular de Fuerteventura



procede de la lluvia y se deposita de forma natural en el hueco. Forma parte de una pared que baja de la parte alta del Barranco. Piedra del Sorribo del Agua. Margen dcha. del Bco. de Butihondo. Jandía. (DF) C. 07/65.


236. Yacimiento Paleontológico de La Jaqueta. La Lajita. C. 16/80.
237. Yacimiento Paleontológico de Matas Blancas. C. 16/79.
238. Hornos de Cal. Playa de Ajuí. C 41/82.
239. Punto de Interés Geológico y Yacimiento Paleontológico de Ajuí. C. 41/82.
240. Hornos de cal en los alrededores del Barranco de Garcey.
241. Hornos de cal en el Barranco de La Solapa.
242. Hornos de cal en Casa Machín (MO).
243. Hornos de cal en El Frontón (LP).
244. Hornos de cal en Bárgeda.
245. Hornos de cal en Corral Blanco.
246. Molino en Corral Blanco.
247. Hornos de cal en Punta del Pasito.
248. Hornos de cal en Morrete de Los Yeseros.
249. Hornos de cal en Mezque.
250. Casa (nº en catálogo 444).
251. Casa (nº en catálogo 441).
252. Casa (nº en catálogo 443).
253. Casa (nº en catálogo 457).
254. Iglesia de Nuestra Señora de Regla. BIC.



Aprobado en sesión plenaria
de fecha 26 JUN 2001...
Punto N.º

Fdo. El Secretario

Excmo. Cabildo Insular de Fuerteventura



255. Ermita de San Antonio de Padua en Toto. BIC.
256. Horno de cal en playa de La Jaqueta.
257. Hornos de cal en tablero de Las Pilas.
258. Hornos de cal en Tarajal de Sancho.
259. Hornos de yeso en Morro de los Pedregales.
260. Hornos de cal en Playa de la Cruzuela.
261. Hornos de cal en Playa de la Cruzuela.
262. Cueva natural con material malacológico. Margen izda. De la playa del Agüita (Agua de la Cruzuela). La Lajita (477) C. 18/85.
263. Pequeño amontonamiento de piedras de forma circular. Rincón de los Gatos. La Lajita.
264. Estructuras de hábitat y varios corrales de piedra negra. Bco. de la Cruzuela, en un morro situado en la margen izda. La Lajita (RA) C.18/84
265. Corral de planta irregular, situado en un desnivel de la montaña. Al final de uno de los brazos del Bco. de la Cruzuela, subiendo en la margen derecha. La Lajita. (RB)C.18/84.
266. Horno de cal en playa de Matas Blancas.
267. Horno de cal en Baja Los Erizos (La Pared).
268. Horno de cal en Puerto Nuevo.
269. Horno de cal en el Valle de La Pared.
270. Horno de cal en Chilegua.
271. Horno de cal en el Barranco de Gerepe.
272. Horno de cal en Espigón Ojo de Cabra.




Aprobado en sesión plenaria
de fecha ... 26 JUN. 2001 ...
Punto N.º ... 2 ...
Fdo. el Secretario

Excmo. Cabildo Insular de Fuerteventura



- 273. Corral semiderruido circular, de medianas dimensiones. El material arqueológico es escaso: fragmentos de lapas y cerámica aborigen. Mtña. de la Fuente, poco antes de la Degollada Honda. Los Corrales. (414). C. 31/86.
- 274. Corral circular pequeño adosado a una pared. Abundante cerámica lisa. Al lado de la Degollada Honda, en la loma. Los Corrales. (415) C. 31/86.
- 275. Amontonamiento irregular de lajas grandes, dentro de él se ha habilitado un soco. Existen más socos en las inmediaciones, posiblemente militares. En la cima de una loma pequeña que se encuentra entre los Bcos. de Tisajorey y el de la Cruzuela. La Lajita. (SS) C. 18/85.
- 276. Amontonamiento de piedras, soco de pastores y posibles cimientos de un muro. A unos 25 mts. al E. de las cotas más altas del Rincón de los Gatos. Por debajo de la cota 203. La Lajita. (TL) C. 20/84.
- 277. Corral de planta cuadrada. Ladera S.E. del Morro de los Gatos. La Lajita (TM) C.20/84.
- 278. Dos corrales, uno de ellos aprovecha un saliente, el otro es circular. Al E. de la Degollada de los Tarajales. La Lajita. (TO) C. 19/84.
- 279. Estructura informe muy deteriorada por la reutilización de las piedras por los militares. Material arqueológico escaso, hay algunos fragmentos de cerámica aborigen. Cima de Montaña Blanca. Abaise. Campo de Tiro (1) C. 35/83.
- 280. Gambuesa circular grande de piedra blanca. A la izda. del Bco. de Garcey, cerca de la pista que atraviesa el barranco. Fayagua. Campo de Tiro (2) C. 35/81.
- 281. Amontonamiento de piedras. Hay cerámica aborigen. Cerca de los Corrales del Cerril, en la ladera del Barranco de la Huesa. Fayagua. Campo de Tiro (3) C. 34/82.
- 282. Corral grande. Hay cerámica aborigen y material malacológico. Corralitos del Cerril. Morro de la Huesa. (Tente)



Aprobado en sesión plenaria
de fecha ...2.6. JUN 2001...
Punto N.º ...2...
Fdo. El Secretario

Excmo. Cabildo Insular de Fuerteventura



al puesto principal de La Legión. Abaise. Campo de Tiro. (4) C. 34/82.

283. Cimientos de un corral grande de piedra caliza. En el interior del corral se comenzó a construir un estanque, no estaba terminado en el momento de redactarse la Carta Arqueológica, año 88. El material cerámico aborigen es muy escaso. Ladera de la margen dcha. del Bco. de Vigocho, en una pequeña barranquera. Fayagua. Campo de Tiro (5) C. 33/82.

284. Dos gambuesas circulares grandes. Aparece cerámica aborigen alrededor. A la izda. del Bco. de Vigocho. Fayagua. Campo de Tiro. (7) C. 33/81.

285. Cinco corrales circulares, algunos sólo conservan la planta, otros están en buen estado. Aparece cerámica aborigen y material malacológico en los alrededores. A la izda. del Bco. de Vigocho, en una de las laderas entre el Lomo de los Verodes y Lomo de la Cueva. Fayagua. Campo de Tiro. (8) C. 33/81.

286. Gambuesas grandes, corrales, túmulos, cazoletas y una cueva de unos tres mts. de profundidad (Cueva de Trequetería). Abundante material arqueológico aborigen. A la izda. del Bco. de Vigocho, a la altura aproximada del Lomo de la Cueva. Fayagua. Campo de Tiro. (9) C. 32 / 81-82.

287. Restos de corrales con material malacológico y cerámica decorada. A la izda. Del Bco. de Vigocho, en una loma situada al lado del Lomo de la Cueva. Fayagua. Campo de Tiro. (10) C. 32/81.


288. Varias construcciones, la mayoría reutilizadas por los militares, en algunas se puede ver la forma circular. El material arqueológico es muy escaso. Fayagua. Campo de Tiro. (11) C. 32/83.

289. Corral grande. Fuera de éste hay restos de cimientos con piedras hincadas. Aparece cerámica tradicional, material malacológico y escasísimo material aborigen. Lomo del Tabaibejo. Fayagua. Campo de Tiro. (12) C. 31/82.



Aprobado en sesión plenaria
de fecha 2.6 JUN 2001
Punto N.º 2
Fdo. El Secretario

Excmo. Cabildo Insular de Fuerteventura




290. Cueva y corral circular próximo. En un barranquillo que baja por el S.W. de Morro del Tabaibejo. Fayagua. Campo de Tiro. (13) C. 31/80.
291. Construcción de piedra blanca, podría ser una gambuesa. Aparece cerámica lisa y material malacológico. Ladera del Valle del Espino. Fayagua. Campo de Tiro. (14) C. 31/80.
292. Restos de cimientos de un corral de piedra cal. Aparece escaso material arqueológico: cerámica lisa y aborígen. Ladera W. del Cuchillo del Cantil, donde confluyen el Bco. del Valle del Espino con el Bco. Amanay. Fayagua. Campo de Tiro. (15) C. 30/80.
293. Posibles estructuras de enterramientos y restos de construcciones alteradas por las maniobras militares. Cima de la Montaña del Cantil. Fayagua. Campo de Tiro. (16) C. 30/82.
294. Corral de pequeñas dimensiones formado por piedras de arenisca blanca y piedra cal, las que forman la base están colocadas verticalmente. Aparece escaso material malacológico. S. W. de Cuchillo Negro, en un morro al N. de Morro Cumplido. Amanay. Campo de Tiro. (17) C. 29-30 / 79.
295. Gambuesa de Amanay; aparece abundante material arqueológico: cerámica aborígen, lítico, óseo. Situada en el Bco. de Amanay.
Restos de Casas de Amanay; aparece cerámica lisa, material malacológico. Situado en la ladera de Lomo Cumplido.
Restos de corrales en Lomo Cumplido; aparece material lítico. Próximo un pequeño corral. Fayagua. Campo de Tiro. (18) C. 78-79 / 29-30.
296. Dos corrales de mediano tamaño, con otros en su interior. Aparece material cerámico aborígen. Situados en una degollada entre la montaña Sicasumbe y el Norte del morro Colorado. Chilegua. Campo de Tiro. (19) C. 28/81.
297. Dos corrales de tamaño mediano y pequeño, el primero tiene otro en su interior que es para ordeño. Situados en una degollada pequeña en el Filo de Terife. Huertas de Chilegua. Campo de Tiro. (20) C. 27/80.



Aprobado en sesión plenaria
de fecha 26 JUN. 2001...
Punto N.º 2

Fdo. El Secretario

Excmo. Cabildo Insular de Fuerteventura



298. Poblado en muy mal estado, se conservan algunas bases de plantas circulares, adosadas unas a otras. Abundantes restos de cerámica y malacológicos. El yacimiento tiene bastante potencia. Situado en la margen izda. del acantilado de la playa de Ten fe, en la llanura. Los Corrales de Terife. Ugán. Campo de Tiro. (21) C. 26/77.
299. Cimientos de un corral circular de piedra caliza y tamaño mediano. Escaso material arqueológico. Situados en la Degollada que está entre el Morro del Recogedero y Montaña Blanca. Abaise. (Límites del Campo de Tiro) (a) C. 36/82.
300. Dos o tres cuevas con restos de muros en el exterior. Los Toscales. Fayagua. Campo de Tiro. (e) C. 30/80.
301. Varios manantiales. Bco. del Espino. Fayagua. Campo de Tiro. (F) C. 30/ 80-81.
302. Construcción semicircular formando una especie de asiento, a base de lajas dispuestas en forma horizontal y vertical. Las Hendiduras, en una de las montañas más cercanas y más altas de la playa. Chilegua. Campo de Tiro. (j) C. 28/78.
303. Amontonamientos informes de piedra. Aparecen sólo algunas lapas. Aproximadamente en la cota 210 del Tablero del Roque, y a unos 500 mts. del límite del Campo de Tiro. Huertas de Chilegua. Campo de Tiro. (K) C. 26/80.
304. Posible estructura tumular. Morrete de Birama. Huertas de Chilegua. Campo de Tiro. (1) C. 26/80.
305. Conjunto de Chozas de piedra seca, algunas se encuentran adosadas a la pared natural. Abunda el material malacológico; hay cerámica lisa. Margen derecha y centro de la desembocadura del Bco. de Amanay. Ugán. Campo de Tiro. (m) C. 29/77.
306. Material en superficie, aparecen escasos fragmentos de cerámica aborígen. Existe una pequeña construcción circular de piedra seca, a modo de fogón, en el que se encuentra algún fragmento de cerámica decorada. A la derecha de la carretera Pájara - Fayagua, a la altura de montaña Tres Aías.




Aprobado en sesión plenaria
de fecha 26 JUN 2001

Punto N.º 2

Fdo. El Secretario

Excmo. Cabildo Insular de Fuerteventura



La Carrera de los Majos. Abaise. C. 33/84. La ficha no tiene número, y en la Carta Arqueológica figura señalizado como la Carrera de los Majos.

307. Gambuesa. Escaso material arqueológico. Alto de los Quemados. Pájara. (276) C. 37/86.

308. Conjunto de construcciones de los que prácticamente sólo quedan los cimientos: estructuras de hábitat, corrales y otros sin definir. Aparece material arqueológico, hay cerámica aborigen. Situado en un morro al pie de la montaña de Mézquez. (277) C.37/84

309. Tres conjuntos de construcciones formados por corrales rectangulares y circulares y un horno de cal. Hay potencia arqueológica, existe material aborigen. En el comienzo del Bco. de Ayamas, distribuidos en la cima y la ladera de una loma y en el barranco. Mézquez (278) C. 39/84-85.

310. Dos paneles de grabados alfabéticos líbicos y supuestamente latinos, realizados con la técnica incisa. BIC. Morretes de Tierra Mala, el que está más cerca de la costa. Ajuy. (279) C. 39/82.

311. Corral circular al que se adosa otro más pequeño y tres lavaderos de diferentes tamaños situados delante de estos corrales. Margen izda. del barranco de la Solapa, cerca del mar. Pájara. (282) C. 37/81-82.

312. Corral ovoide en mal estado, en su parte posterior hay un círculo lleno de piedras caídas. Hay material malacológico, cerámica lisa y cerámica aborigen. Barranco de la Solapa, en Corrales Negros. Pájara (283) C. 36/83-84.

313. Material aborigen en superficie en unas gavias pertenecientes a tres casas tradicionales. También se encontró cerámica lisa y moderna y material malacológico. Barranco de Mézquez. Mézquez. (284) C. 38/85-86.

314. Restos de cinco construcciones, algunas adosadas a peñas. Escaso material malacológico y cerámico. Situados en el lugar donde se unen el Barranco del Valle de Fenduca con el de Mal Paso, debajo de la Presa de las Peñitas. Mal Paso. (288) C.40/87.



Aprobado en sesión plenaria
de fecha 26 JUN 2001
Punto N.º
Edo. El Secretario

Excmo. Cabildo Insular de Fuerteventura




315. Construcciones de hábitat y cuevas. La cantidad de construcciones no se puede precisar por el estado de derrumbe que presentan. Las cuevas tienen paredes y escalones de acceso. Aparecen restos malacológicos, óseos y cerámica aborigen. Situadas en el Risco de las Peñas, en la ladera que da al Valle de Fenduca. Vega de Río Palmas. (290) C. 39-40/88.
316. Estructura de forma rectangular, de grandes dimensiones que presenta una parte derruida. Lomo del Herrero, a unos 550 mts. aproximadamente de altitud. Toto. (IP) C.38/90.
317. Dos corrales. Uno es de forma ovalada, con paredes altas y en buen estado, aprovecha el desnivel de la ladera. El otro se sitúa algo más abajo, es cuadrado, más pequeño y su estado de conservación es peor. Lomo del Herrero, ladera Sur. Toto. (IQ) C. 38/90.
318. Casa semidestruida con dos divisiones. Aparece cerámica popular. En el fondo del bco. hay una construcción pequeña. Risco Rajado, en una ladera de Mtña. de Fenduca, cerca del Bco. de Tegureyde. Toto. (IR) C. 38/89.
319. Casa con adobe encalada de una sola habitación, tiene corrales pequeños adosados. Hay abundante cerámica popular y en menor medida a tomo y esmaltada. Al Sur del Morro de Gregorio, en un lomo. Tablero de la Pileta. Pájara. (IS) C. 37/88.
320. Pila posiblemente natural, de grandes dimensiones, con más de cincuenta cms. de profundidad. Morro de la Pila, orientada hacia el Sur. Pájara. (IT) C. 38/88. No está señalizada en el plano de la Carta Arqueológica. (Se sitúa de forma aproximada).
321. Corral cuadrangular de aproximadamente 5 x 10 mts. Próximos aparecen otro corral y dos construcciones circulares con otras adosadas. Ladera Sur del Morro de Izcado. Toto. (IV) C 38/91.
322. Dos corrales, uno de tendencia triangular, adosado a un muro y otro circular. Degollada Campillo (Morro del Yugo). Toto. (Ix) C. 37/91.



Aprobado en sesión plenaria
de fecha 26 JUN 2001
Punto N.º 21

Excmo. Cabildo Insular de Fuerteventura



323. Casa vieja con corrales. Hay cerámica lisa con almagre. Al Sur del Cortijo de Tetui, a la altura del Km 18 de la carretera de Tiscamanita a Toto. Tetui (IY) C.36/90.

324. Tres corrales de formas cuadrada, ovalada y circular en distintos estados de conservación. Valle de Izcado, corta distancia del Cortijo de Tetuí. Tetuí. (Iz) C.36-37/90-91

325. Corral circular. S.W. del Morro de Pablo. Tetui. (JA) C. 36/91.

326. Corrales y casas con corrales. Escasisimo material malacológico y cerámica lisa. Valle del Esquén, al W. del Morro de Izcado. Toto. (JI) C. 38/90-91.

327. Tres construcciones, de una sólo quedan los cimientos, las otras son mixtas: circulares y rectangulares. Aparece material arqueológico: cerámica lisa, a torno y material malacológico. Al N.W. de Morrete Comisianes, en la costa. Ajuy (KM) C. 40/82.

328. Corral grande rectangular con una casa de una sola habitación adosada. Bco. del Aceituno, un poco antes del embalse, donde se unen dos barranquillos. Mézquez. (KS)C.38/87.

329. Dos cuevas con muros delante. Bco. de Ajuy, a la altura del Bco. Madre del Agua. A la izda. del Bco. de Ajuy, en las primeras casas de la Madre del Agua. Madre del Agua. (LA) C. 41/84.


330. Cueva. Margen dcha. del Barranco de Ajuy, cerca de la costa. Ajuy. (LC) C.41/83.

331. Conjunto de tres estructuras de hábitat y ganaderas de piedra blanca. Una de ellas es circular, las otras dos son cuadradas y cuentan con varias habitaciones, una de las estructuras cuadradas está bastante derruida, Aparece cerámica popular y moderna. Alto de Aguaje, al comienzo del Bco. de la Solapa. Está dentro de un campo de entrenamiento de perros de caza. Abaise. (LG) C. 36/84.



Aprobado en Sesión Plena
de fecha 20 JUN 2007
Punto N.º
Ede. El Secretario

Excmo. Cabildo Insular de Fuerteventura



332. Casa, seis construcciones circulares de 1mm. de diámetro aproximadamente, y restos de cuatro corrales. Próximos dos corrales más. Aparece cerámica lisa pero es muy escasa. Bco. del Valle de Fenduca. Mal Paso. (LN) C. 39/87-88.

333. Una gambuesa de grandes dimensiones de piedra blanca, se encuentra en buen estado. Hay cerámica aborígen, popular y escaso material malacológico. A unos 200 mts. hacia la Mña. de el Carbón hay otro corral grande, de forma irregular, construido aprovechando el terreno. Subiendo la Degollada del Carbón. Toto. (412) C. 34/90

334. Conjunto de casas de piedra con diverso grado de conservación, así como de forma y tamaño. Se encuentran muy cerca unas de otras y comunicadas por un camino y veredas. Aparece abundante cerámica popular y material malacológico y en menor medida, cerámica aborígen. Bco. de la Cañada, un poco antes del cementerio. Pájara. (413). C.35/87

335. Casa de piedra seca, de grandes dimensiones y planta rectangular. Al lado hay una construcción circular que podría corresponder a un taro y corrales y gateras. Todo se encuentra bastante derruido. Hay abundante cerámica lisa con almagre y escasa a tomo, así como lapas. En el llano, a unos diez metros de la casa, aparece abundante cerámica lisa y aborígen. Ladera N.W. del Filo de Tejeda. Fayagua. (416) C. 31/85.

336. Amontonamiento informe de piedras blancas. Hay cerámica lisa y decorada. Morrete de la Clavellina, donde empieza la loma de la Cabezada de Diego Pérez. Fayagua. (417) C. 31/85.

337. Amontonamiento de piedras grandes. Escasa cerámica aborígen. Cuchillo de los Pasos, antes de los bloques de basalto. Fayagua. (418) C. 30/85.

338. Conjunto de piedras sin forma definida. Cerámica aborígen y material malacológico. A unos 50 mts. al N. del punto más alto del Cuchillo de los Pasos, en una pequeña loma que se forma en las laderas de Melindruga. A unos diez




Aprobado en sesión plenaria

de fecha 20 JUN. 2001

Punto N.º 21

Fdo. El Secretario

Excmo. Cabildo Insular de Fuerteventura



metros hacia el barranco, hay una fuente. Fayagua. (423) C.

29/84.

339. Una serie de estructuras situadas próximas unas a otras: una construcción ovalada, semiderruida. Aparece material malacológico y cerámica lisa y aborigen; corral o soco semicircular, sin material; dos estructuras adosadas de las que sólo queda la planta; dos corrales muy destruidos. Aparece material aborigen y cerámica con almagre. Pico del Carbón, a unos 606 mts. de altitud. Toto. (426) C. 34/90

340. Dos gambuesas de piedra blanca en buen estado; planta de una estructura de forma irregular, casa pequeña de planta cuadrada. Cerámica popular y cerámica lisa muy fragmentada. Tablero de Corralito. Toto. (427) C. 33-34/88.

341. Planta de dos estructuras de forma ovalada, una mayor que otra. Aparece material cerámico liso. Tablero del Corralito, hacia el Norte. Toto (428) C. 34/88.

342. Restos de una estructura circular grande de piedra negra. Aparece cerámica decorada aborigen. Morrito del Corralete. Pájara. (429) C. 35/85.

343. Circulo de piedras pequeñas, a su alrededor se encuentran también más piedras pequeñas de color blanco. Hay cerámica lisa. Bajando por la Degollada Honda, hacia el N.W. Fayagua. (430) C.31/85.

344. Tres socos semiderruidos. Hay cerámica lisa y un fragmento aborigen. Entre el Cuchillo de Joaquines y la Degollada del Viento. Fayagua. (431) C. 29/83.

345. Casa de varias habitaciones con corrales grandes de tipología circular u ovalada adosados. Hay cerámica lisa, con almagre y aborigen. Entre Morrete de Mirabal y Morrete de la Clavellina, en el lugar denominado: Casa del Alto. Fayagua. (433) C.32/85.

346. Restos de un corral de medianas dimensiones. Las paredes han sido modificadas debido al uso militar del mismo. Hay cerámica lisa y algunos fragmentos de lapa. Cuchillo de Joaquines. Fayagua. (435) C. 30/83.



Aprobado en sesión plenaria
de fecha ... 26 JUN 2001 ...
Punto N.º ... 7 ...

Fdo. El Secretario

Excmo. Cabildo Insular de Fuerteventura



Restos de pared y construcciones de tipología circular adosados a la misma. Hay cerámica lisa. Noreste del Morrete de la Clavellina. La pared sale desde el Bco. de Machín hasta las proximidades de la Casa del Alto. Fayagua. (436) C. 31-32/85.

348. Restos de la planta de un corral de tipología circular. Aparece material cerámico liso y escasos fragmentos de lapas. Ladera S.W. de Montaña Hendida, muy próximo a la carretera. Cardón (437) C. 27/83.

349. Construcción de piedra seca, puede que se trate de un corral pequeño; se encuentra atravesado por una pista. Escaso material arqueológico, aparecen fragmentos de cerámica aborígen. Situado al Norte de Morros de Morales. Bárgeda. (439) C. 32/88.

350. Corral de grandes dimensiones, de tendencia cuadrangular y casa cuadrada con dos dependencias. Hay material arqueológico: cerámica lisa roja, popular, aborígen y material malacológico. Majada de la Perra. Bárgeda. (440) C. 32/87.

351. Estructura de hábitat y corrales. Hay material arqueológico, aunque no se encontró cerámica aborígen. Morrete de Tío Gómez. Bárgeda. (441) C. 32/87.

352. Dos unidades de construcciones: Una de ellas está formada por un semicírculo de grandes piedras y por una acumulación de piedras. La otra parece la espina de una pared. Hay material arqueológico, sobresale el material aborígen. Filo de Tejeda. Fayagua. (443) C. 30/86.

353. Construcción circular formada por piedras de medianas y gran tamaño. Hay material arqueológico aunque no es abundante. Situada entre Montaña de la Fuente y Degollada Honda, aproximadamente en la cota 483. (442) C. 31/86.

354. Casa rectangular de piedra seca semiderruida, con dos habitaciones, dos corrales medianos y uno grande adosado. Hay cerámica lisa. En la Degollada que hay entre el Morrete de la Clavellina y una loma que baja del Filo de Tejeda. Fayagua. (LS) C.31/85.



Aprobado en sesión plenaria
de fecha... 26 JUN 2001...
Punto N.º
Fdo. El Secretario

Excmo. Cabildo Insular de Fuerteventura




355. Casa rectangular encalada con tres habitaciones, tejado a dos aguas y un corral pequeño adosado. Hay cerámica de distintos tipos: popular, a tomo, etc., así como material malacológico. Próximo se encuentra un corral alargado con cinco divisiones y otro triangular. Al pie de una loma, junto al Bco. de Fayagua. (LV) C. 30/84.
356. Grupo de casas populares tradicionales. La mayor de ellas tiene varias habitaciones amplias repartidas en una planta en L, con gran patio posterior. El resto de las casas son más pequeñas. Aparece cerámica lisa por toda la zona. Situadas en una pequeña loma alargada entre el Bco. de los Barreros y el de Majada Honda. Bárgeda. (ML) C. 35-36 / 88-89.
357. Estructura de planta cuadrada; al lado hay otra estructura con forma semicircular. Abundante cerámica lisa y material malacológico. En la cima de una loma situada en la cabecera del Barranco Hondo. (MM) C. 32/86.
358. Dos estructuras de hábitat de tipología popular tradicional. Junto a ellas hay corrales de planta cuadrada e irregular. Horno de cal al lado de Casa Machín. Existe cerámica lisa y material malacológico. Casa de Machin. Pájara. (MO) C. 33-34/85.
359. Corral de medianas dimensiones. Morro de Melchor de Morales. Pájara (NB) C. 33/88.
360. Corral con esquinas. Ladera de la Atalaya. Bárgeda. (NH) C. 34/90.
361. Cueva en loba volcánica, la cueva tiene dentro una alacena. La boca está cerrada con una pared de piedra. Fuera hay restos de cimientos. Hay cerámica lisa, lapas y huesos de animales en los alrededores de la cueva. Margen izda. del Bco. los Barreros aproximadamente en la cola 340. Majada del Huerto. Bárgeda. (NI) C. 34/89.
362. Varias construcciones ganaderas, chozas y corrales. Existe un pozo, una presa seca, un estanque y un molino en



Aprobado en sesión plenaria
de fecha 2.ª JUN 2001.....
Punto N.º 2.....
Fdo. El Secretario

Excmo. Cabildo Insular de Fuerteventura



363. Ladera del Lomo Carbón. Ladera de la Atalaya y Lomo Carbón. Bárgeda. (NJ) C. 34-35 / 90.

363. Material en superficie: cerámica lisa, material malacológico y un fragmento de cerámica aborigen. Quedan algunas piedras de restos de cimientos. Laderas de Melindraga, a la izda. del Bco. de Fayagua, en dirección a la Degollada del Risco. Fayagua. (NK) C. 30/84.
364. Soco de pastor. En el límite municipal, en el Cuchillo de los Pasos. Fayagua. (NL) C. 29/85.
365. Dos corrales y restos de una casa. Hay cerámica lisa. Próximos aparecen restos de estructuras adosadas circulares y estructuras de tendencia rectangular. Ladera Sur del Morrete de Mirabal. A corta distancia de la Casa del Alto. Fayagua. (NO) C. 32/85.
366. Gambuesa de medianas dimensiones en buen estado. Cuchillo de la Rosa, entre el Bco. de la Cañada y el Bco. de Tinarajo. Pájara. (NZ) C. 33/ 87.
367. Estructuras de tendencia circular- ovoide formada por grandes piedras hincadas en una sola hilera. Situada en un pequeño barranquillo que se forma en el lomo de las Perlas. Pájara. (OA) C. 34/86.
368. Dos construcciones semicirculares y próxima una estructura de hábitat de planta cuadrada y cubierta de torta. Ladera Sur del Morro de Tinea. Bárgeda. (OK) C. 36/89.
369. Horno de cal. Playa de Amanay. Campo de Tiro. C. 30/77.
370. Horno de cal. (Está prácticamente cubierto por la arena) al E. De la Montañeta Pelada, en la costa. Playa de Sotavento de Jandía. Costa Calma. C. 12/74
371. Horno de Cal en Costa Calma.
372. Hornos de Cal en la Pared de Jandía (dos hornos).
373. Estructuras de la desembocadura del mal nombre. (Arqueo-Canaria)-



Aprobado en sesión plenaria
de fecha ..12.6.JUN.2001...
Punto N.º2j.....
Edo. El Secretario

Excmo. Cabildo Insular de Fuerteventura



INVENTARIO PATRIMONIAL

MUNICIPIO DE PUERTO DEL ROSARIO

- MOLINOS MOLINAS
- GRABADOS YACIMIENTOS ARQUEOLÓGICOS YACIMIENTOS ETNOGRAFICOS
- ERMITAS E IGLESIAS ARQUITECTURA DOMESTICA
- HORNOS
- TAROS
- YACIMIENTOS PALEONTOLÓGICOS



Aprobado en sesión plenaria
de fecha 20 JUN 2001
Punto N.º 21
Fdo. El Secretario

Excmo. Cabildo Insular de Fuerteventura



YACIMIENTOS ARQUEO-ETNOGRÁFICOS-MUNICIPIO: PUERTO DEL ROSARIO

1. Restos de construcción circular adosada con esquinas con abundante material cerámico liso y malacológico en Rosa del Agua (Chll) C. 13-14/60.
2. Soco con grabado de pastor y algunos dameros con material cerámico liso y malacológicos. Entre el Coto de Marichal y Montañita de Jarugo (Cho) C.60/95.
3. Restos de casas de planta rectangular y cuadrada con material malacológicos y fragmentos de cerámica. En los Cercos del Veril - El Time. (Ch R) C.08/59.
4. Soco con fragmentos de cerámica y lapas en Barranco de Vistas del Jarugo (Ch p) C.61/95.
5. Material en superficie: cerámica aborigen y malacológicos en Barranco el Jarugo (Ch q) C.60/93.
6. Restos de casa y material cerámico liso y malacológicos en Vega Nueva (Chs) C.03/59.
7. Restos de corral con material escaso; cerámica lisa y malacológicos. En El Coto - Tefía - C.59/98.
8. Corral circular con escaso material cerámico y malacológicos. (Chu) 59/98.
9. Construcciones de piedras de planta cuadrada y varios corrales con abundante material. En el Coto - Tefía. (Ch v) C. 59/98.
10. Grupo de casas con corrales con abundante material en Rosa Nueva (Ch x) Tefía.
11. Restos de construcciones con abundante material cerámico, lítico y malacológico en Coto Marichal - Tefía. (Ch y) C. 59/97.
12. Grabados rectilíneos de poca profundidad en Barranco Jarugo (Da) C. 60/93.



Aprobado en sesión plenaria
de fecha 2.6 JUN 2001
Punto N.º
Fdo. El Secretario

Excmo. Cabildo Insular de Fuerteventura



Restos de una construcción circular con material arqueológico en
Vistas del Time (D CH) C. 58/05.

14. Material arqueológico en superficie en gaviás, norte de Temejereque (D D) C.05/58.
15. Grupo de casas viejas con abundante material en la Herradura del Time (DH) 08/57.
16. Corral ovalado con material en Herradura del Time (di) C. 08/57.
17. Dos corrales circulares con material en Barranco La Herradura (dj) 08/57.
18. Restos de estructura con material en El Time (d K) C-07/57.
19. Corral ovalado en Herradura del Time (d II) C-07/57.
20. Restos de estructuras con material cerámico liso y malacológicos. La Herradura del Time (d m) C. 07/57.
21. Gambuesa con material cerámico liso en El Time. (d n) 07/57.
22. Cueva natural con muro exterior y una especie de soco en Majada de la Cueva (dp) C.05/57.
23. Estructura cuadrada con un corral adosado. Abundante material malacológico, en Tefía (D Q) C. 57/97.
24. Corrales con material cerámico liso en Rosa de la Monja (dr) C-12/56.
25. Casa con abundante material de cerámica lisa en El Time/Los Estancos (ds) C.07/56.
26. Empedrado de forma ovalada con abundante material malacológico y cerámica en El Time (DX) 08/58.
27. Horno de Cal en Casas de Valhondo C-06/59.
28. Horno de Cal en Guisgüey C.09/59.



Aprobado en sesión plenaria
de fecha 12 JUN 2001

Punto N° 2

Fdo. El Secretario

Excmo. Cabildo Insular de Fuerteventura



29. Corral ovalada con material cerámica aborigen y lítico en La Matilla. (175-4) C.02/61.

30. Restos de estructuras con abundante material en el Barranco de Jarugo (177-23) C.60/93.

31. Material en superficie. Según referencia oral en el lugar había una construcción y un señor se encontró una vasija con cenizas y manteca dentro. Cabecera del Barranco de Valhondo- La Matilla. (179-7) C.59/03.

32. Estructura rectangular con material malacológico y cerámica aborigen, en La Montañeta. La Matilla (180-8) C.03/59.

33. Estructura rectangular con material cerámico y malacológicos. Según referencia oral se llamaban Casas de Majos y se encontró vasijas. Laderas de la Muda. La Matilla.(181-9) C.02/60.

34. Material en superficie en los alrededores de una casa y una marea con dintel en Coto de Marichal (Barranco de Jarugo) (182) C.59/96.

35. Material en superficie alrededor de una casa en Tablero Blanco - Tefía - (183) C.59/99.

36. Material en Superficie donde llaman la Casa Negra, en Rosa de Ucala - Tefía (184) C. 58/98.

37. Tres estructuras con divisiones internas, con material arqueológico en los alrededores en Morros del Cortijo - El Time- (185) C. 09/57.

38. Estructuras con material: cerámica decorada y malacológicos en La Herradura (186) C.09/57.

39. Tres socos con material aborigen en la cima más alta de Morros del Cortijo. El Time. (187) C.09/57.


40. Estructura cuadrangular con corral ovoide. Abundante material cerámico liso y decorado. Casa de los Opares - Los Molinos. Tefía (188) C. 57/92.

41. Grupo de casas en la playa de Los Molinos. Tefía. (189) C. 57/91.



Aprobado en sesión plenaria
de fecha 26 JUN 2001
Punto N.º 2

Excmo. Cabildo Insular de Fuerteventura




42. Horno de Cal en Los Molinos - Tefía -
43. Posibles cuevas de enterramiento en el Barranco de la Herradura. Los Estancos -El Time (193) C. 06-07/56
44. Gambuesas en el Barranco de la Herradura. Los Estancos - El Time - (191) C.07/56.
45. Ermita de Nuestra Sra. Del Socorro en La Matilla - B.I.C.-
46. Ermita de Nuestra Sra. De La Merced de El Time - B.I.C.-
47. Hornos de Cal en Puerto Lajas.
48. Salinas naturales en Puerto de la Cruz. Los Molinos.
49. Hornos de Cal en Llanos de Las Salinas, cerca de la Colonia García Escamez.
50. Hornos de Cal en la Colonia de García Escamez.
51. Molino de Gofio en Tefía -B.I.C.
52. Hornos de Cal en Tablero de Las Casitas – Tefía.
53. Poblado de La Alkogida (Tefía) -B.I.C.
54. Ermita de San Agustín (Tefía) -B.I.C.
55. Hornos en Paso Alto (Tefía de Abajo)
56. Hornos en Lomo de Gregorio (Tefía)
57. Hornos en Tao (Tefía)
58. Iglesia de Santo Domingo de Guzmán en Tetir -B.I.C..
59. Molina de Puerto Lajas -B.I.C.
60. Hornos en Risco del Roque (Puerto Lajas)
61. Hornos en La Hondura (Puerto del Rosario)



Aprobado en sesión plenaria
de fecha 26 JUN 2001...
Punto N.º 2
Fdo. El Secretario

Excmo. Cabildo Insular de Fuerteventura



62. Hornos en El Charco (Puerto del Rosario)
63. Hornos en Majada Marcial (Puerto del Rosario)
64. Hornos en Los Hornos (Puerto del Rosario)
65. Cementerio Viejo en Puerto del Rosario -B.I.C. -
66. Hornos en Risco Prieto (Puerto del Rosario)
67. Hornos en Risco Prieto (Puerto del Rosario)
68. Iglesia de Nuestra Sra. Del Rosario (Puerto del Rosario) - B.I.C.
69. Ermita de Nuestra Sra. De Fátima en La Asomada -B.I.C. -
70. Hornos en La Asomada.
71. Molina de La Asomada -B.I.C.
72. Hornos en Tesjuate.
73. Hornos en Los Pozos.
74. Casa de Los Rugamas (1) (Casillas del Ángel)
75. Casa de Los Rugamas (2) (Casillas del Ángel)
76. Iglesia de Santa Ana (Casillas del Ángel) . B.I.C.
77. Casa en Casillas del Ángel. Número 225 en Catálogo.
78. Horno en Casillas del Angel.
79. Molina del Almácigo -B.I.C.
80. Horno en El Almácigo.
81. Hornos en El Almácigo.
82. Molina pequeña en El Almácigo -B.I.C.



Aprobado en sesión plenaria
de fecha ...12.6... JUN 2001...
Punto N.º 2
Fdo. El Secretario

Excmo. Cabildo Insular de Fuerteventura



- 83. Molino Llanos de la Concepción. -B.I.C
- 84. Molino Llanos de la Concepción -B.I.C.
- 85. Horno en Llanos de la Concepción.
- 86. Ermita de Nuestra Sra.de la Concepción (Llanos de la Concepción) -B.I.C.
- 87. Ermita de San Pedro Alcántara en Ampuyenta -B.I.C.
- 88. Hornos en Ampuyenta.
- 89. Casa de los Alfaros en Ampuyenta.
- 90. Taros en Ampuyenta.
- 91. Hospital de La Ampuyenta.
- 92. Horno en El Matorral.
- 93. Horno en El Matorral.
- 94. Estructuras circulares con material (1) 57/93, en las Parcelas.
- 95. Amontonamientos de piedras que asemejan túmulos en Las Parcelas. (2) 93/57
- 96. Estructuras deterioradas con material en Atalaya de Risco Blanco (3) 91/54.
- 97. Estructura de tendencia circular con material en Montaña Salinas (Las Parcelas) (4) C. 56/93.
- 98. Supuestos enterramientos formados por amontonamientos de piedras en el Llano de Las Salinas. (Las Parcelas) (5) C. 93/56.
- 99. Restos de estructuras reutilizadas con material en Montañeta Gis (Las Parcelas) (6)C. 93/56.
- 100. Restos de estructuras con material aborigen en la zona interior de Punta del Cantil (Playa de Los Mozos) (7) C. 52/89.



Aprobado en sesión plenaria
de fecha 2.6 JUN 2001 ..
Punto N.º

Fdo. El Secretario

Excmo. Cabildo Insular de Fuerteventura



Señe de estructuras con abundante material en Lomo Gordo -
Lomo Barriales (10) C. 53/52.91

Gambuesa ovoide con mije con escaso material en Ladera de
Lomo Cumplido E(13) C. 92/52.


103. Amontonamiento de piedras en la ladera de Lomillo Cumplido.
Abunda el material (14) C. 92/52.
104. gambuesa circular con escaso material en Corral de la Degollada
(Las Parcelas) E(15) C. 93/53.
105. Gambuesa circular en Lomo Cumplido. (Las Parcelas) (16) C.
52/92.
106. Estructuras circulares con material en el Llano de Tráquila
(Llanos de la Concepción). (17) C. 94/51
107. Estructuras con material en la Playa de Los Mozos (18) C. 52/89.
108. Dos casas de mojinetes con material aborigen en los Llanos de la
Concepción (19) C. 51/95.
109. Cinco estructuras circulares y restos de chozas de piedra seca
con material en la presa de La Laguna (Las Parcelas) (20) C.
53/95.
110. Poblado aborigen formado por tres núcleos diferenciados en el
espacio. Abunda el material arqueológico en el Norte de la Presa
de Los Molinos (21) C. 54-55/94.
111. Corral grande y dos más pequeñas con escaso material aborigen
al Norte de Montaña Bermeja. (22) C. 54/96-97.
112. Tres estructuras con material aborigen en La Matilla (23) C. 01/59.
113. Varias estructuras con material arqueológico alrededores de La
Matilla (24) C. 00/59.
114. Nueve estructuras con escaso material y grabados de diferentes
tipologías entre los que destacan barcos con velas. Yacimiento
situado en la cima de El Aceitunal. (25) C. 02/58. B.I.C.



Aprobado en sesión plenaria
de fecha 2.0 JUNI 2001
Punto N.º 2

Fdo El Secretario

Excmo. Cabildo Insular de Fuerteventura



- Estructura circular con grabados de juegos de pastores con material aborigen, en la Ladera de Montaña El Piquito. (26) C.00/58.
- Estructura circular aprovechando el acantilado de la montaña entre Morro Bermejo y Morro de La Galera (27) C. 01/54.
117. Dos corrales con abundante material en Degollada de Facay (28) C. 01/55.
118. Material en superficie en las casas de El Rincón (Tetir) también hay grabados en las piedras de los muros de algunas casas. (29) C. 01/57.
119. Material aborigen en superficie. A unos seis metros se encuentra los cimientos de una estructura pequeña al Este de Tamateje (Tetir) (30) C. 03/55.
120. Estructura circular y soco de pastor con material aborigen en Montaña de San Andrés. (31) C. 03/55.
121. Estructura cuadrangular que aprovecha un muro de piedra que atraviesa la cima de la montaña. En los alrededores algunos fragmentos de cerámica aborigen. Situado en la ladera de Sur de Montaña de San Andrés. (32) C. 03/55.
122. Material en superficie: cerámica aborigen, lisa, a tomo y restos de lapas, en Laderas de Castillejo Chico (Tetir) (33) C. 05/54.
123. Grabados rectilíneos y juegos de pastores en Montañeta Martínez (34) C. 01/57.
124. Estructura de planta irregular con material aborigen en la ladera Oeste Degollada de Las Gavias (35) C. 00/57.
125. Material arqueológico en superficie, cimientos de una iglesia en Tao y los cimientos de las seis casas de los Vasallos en Tao (Tefía) (36) C. 97/52.
126. Estructura circular con material aborigen, en la Degollada de La Fortaleza (37) C.98/52.



Aprobado en sesión plenaria
de fecha ... 2.6 JUN 2001 ...
Punto N.º
Fdo. El Secretario

Excmo. Cabildo Insular de Fuerteventura



127. Estructura circular con material aborigen en Montaña de Tao (38) C. 98/52.
128. Material arqueológico en superficie. Referencia oral de la zona como casa de Los Majos en Las Tagalitas (39) C. 54/99.
129. Estructura circular con otras adosadas y un hilera de piedra. Abunda el material arqueológico. Cerca de éste en el Barranco de las Majadas hay un corral con cerámica aborigen. (40) C.52/94-95.
130. Estructuras circulares de grandes piedras en Lomo Gordo (Casillas del Ángel) (41) C. 00/52.
131. Varias estructuras que aprovechan los pitones de las montaña. Material arqueológico en el Lomo. El Rincón. (42) C. 01/53.
132. Socavones de posibles enterramientos, con una pared delante de la boca En La Fortaleza (43) C. 00/54.
133. Estructura circular con material aborigen en la Ladera Sur de la Fortaleza. (44) C.00/53.
134. Estructura circular con material aborigen en la ladera entre Montaña La Fortaleza y Montaña Tao (45) C. 53/99.
135. Estructura de tendencia circular con goros y algunos fragmentos de cerámica lisa y decorada. (46) C. 53/99.
136. Piedras grandes con material arqueológico en Zurita (47) C 06-07/52.
137. Material en superficie al lado de unas piedras grandes en el Barranco de Lucas Méndez. (48) C. 08/52.
138. Grabado de tipología latina en el Sureste de la cima de la Montaña de Enmedio. (49). C. 06-07/52. B.I.C.
139. Casa derruida con corrales y material arqueológico. Morro de la Higuera (50) C.06/53.
140. Cimientos de un corral circular grande con material arqueológico alrededores de Punta de la Atalaya (51) C. 07/54.



Aprobado en sesión plenaria
de fecha ... 26 JUN. 2001...
Punto N.º ... 2/

SECRETARIA

Excmo. Cabildo Insular de Fuerteventura




Restos de cimientos con material arqueológico en la ladera del Aceitunal. Información oral: al lugar se le conoce como Casas de Los Majos. (52) C. 02/57.

142. Estructura circular grande y un cercado con abundante material aborigen, frente al Morro de la Higuera. (53) C. 07/53.
143. Material en superficie en las inmediaciones del Aeropuerto de Los Estancos (54) C. 08/55.
144. Material arqueológico en superficie en las inmediaciones de las casas de La Asomada (55) C. 07/55.
145. Restos de cimientos circulares adosados a un semicírculo con material aborigen en Rosa del Taro (56) C. 00-01/47.
146. Restos de estructuras circulares con escaso material en la ladera del Cuchillete de Majaman. (58) C. 02/49.
147. Casa Vieja con corrales con cerámica aborigen en la loma Norte del Cercado Viejo (59) C. 03/49.
148. Material arqueológico en superficie. Cercano a éste existe un corral en Tesjate. (60) C. 05/51.
149. Estructuras con abundante material arqueológico en la Vega de Abajo (61) C. 05-06/50.
150. Estructura circular con material aborigen, a la derecha del Barranco de Río Cabras. (62) C. 50/07
151. Cimientos de estructuras circulares con material aborigen a la izquierda del Barranco de Río Cabras (63) C. 06-07/50.
152. Cimientos de estructuras circulares con material aborigen a la izquierda del Barranco del Río Cabras. (64) C. 08/50.
153. Restos de estructuras en la margen izquierda del Barranco del Río Cabras a la altura de Montaña Enmedio. En una de las piedras del barranco hay un grabado (65) C. 05/51.
154. Horno de cal con un corral en el lado izquierdo del Barranco del Río Cabras a la altura de Montaña Zurita. (66) C. 07/50



Aprobado en sesión plenaria
de fecha 26 JUN 2001
Punto N.º
Fdo. El Secretario

Excmo. Cabildo Insular de Fuerteventura



155. Restos de estructuras circulares con abundante material aborigen en Lomo Lezque. (67). C. 09/50.

156. Casa vieja y cimientos de corrales con abundante material aborigen en el lado izquierdo del Barranco de Goroy. (68) C.10/47.

157. Tres estructuras en la cima de la Rosa del Taro (69) C. 03/47.
158. Dos estructuras circulares con material aborigen en la parte Sur del Cuchillete. (71) C.06/49.
159. Horno de cal al Norte de Goroy.
160. Estructura circular con material arqueológico en Cercado Viejo (72) C. 03/48.
161. Varias cuevas al Norte de Goroy (73) C. 05/48.
162. Estructuras de varias tipologías junto a una pared de piedras que bajan de la Montaña de la Rosa del Taro (74) C. 03/48.
163. Grabados rectilíneos geométricos en Alto del Morro Pinacho (75) C 04/48.
164. Dos estructuras con material aborigen. En el Llano de Cascahuesos (76) C. 10/46
165. Cimientos de una estructura con material aborigen en Barranco del Valle Corto (77) C. 07/47.
166. Posible cueva de enterramiento con resto de pared en la entrada. Hay una piedra en la parte superior con un posible grabado latinos en lo alto del Morro del Valle Corto (78)C. 05/48. Entre esta cueva y el Morro Pinacho hay una estructura con techo abovedado.
167. Gambuesa con abundante material aborigen. Gambuesa de Jenejey (79) C. 07/46.
168. Gambuesa con abundante material aborigen frente a la punta del Morrito. (80) C. 08/45.



probado en sesión plenaria
fecha 2.º JUN. 2001
Punto N.º
PUB. DE SECRETARÍA

Excmo. Cabildo Insular de Fuerteventura




169. Material arqueológico en superficie en las laderas de Montaña del Campo (82) C.00/50.
170. Dos cuevas donde se encontró una vasija aborigen y restos de huesos humanos en Ampuyenta. (83) C. 48/98.
171. Resto de varias estructuras con material arqueológico en la cima de Punta del Morrito (27) C. 07/45.
172. Varias estructuras tumulares. En una de ellas se encontró restos humanos y existe material arqueológico en la estructura. En Rosa de Abajo. (El Matorral) (199) C.11/44-45.
173. Varias cuevas pequeñas con rellenos que posiblemente sean enterramientos en el Embalse de Río Cabras (200) C. 08/49-50.
174. Varias estructuras con material arqueológico en Punta del Risco (201) C. 12/44.
175. Material cerámico en superficie esparcido por la ladera S.W. de la Montaña de Tefía. (203) C. 56/98.
176. Pequeña cueva natural que conserva los cimientos de un muro en la boca. En la ladera N.W. de la Montaña Rosa del Taro (297) C. 03/48.
177. Conjunto de tres cuevas naturales que posiblemente sean de enterramiento con material arqueológico lapas y huesos. En Cuchillo Majamanca. (298) C. 02/49.
178. Varios fragmentos de cerámica pintada y en la izquierda del barranco amontonamientos de piedra sin forma, situada en la margen izquierda del Barranco de Los Molinos. (A) C. 57/94.
179. Gambuesa con puertas adinteladas a la derecha del Barranco de Los Molinos. (B) C. 57/92.
180. Cuatro estructuras circulares como si fueran torres y un corral aprovechando un pequeño barranquillo en la margen derecha del Barranco de Los Mozos C 52/91.
181. Construcciones de tendencia cuadrangular y una estructura circular con mije en Barranco de La Culata (ch) C. 54/92.



Aprobado en sesión plenaria
de fecha 26 JUN. 2001.
Punto N.º 2

Fdo. El Secretario

Excmo. Cabildo Insular de Fuerteventura



182. Planta irregular con cerámica lisa y con engobe en el Morro de Mo Gabara. (G) C.52/93.
183. Pequeña cueva y encima de la misma una planta irregular en muy mal estado en La Pernada (1) C. 52/92.
184. Construcción circular con bastante fragmentos de cerámica lisa y pintada y algunas lapas, en la margen izquierda del Barranco Los Mozos (Los Tableritos) (J) C.52/92.
185. Construcción rectangular y un semicírculo de piedra con cerámica lisa y con engobe rojo en la ladera del Morro del Sol. (K) C. 52/93.
186. Amontonamiento de piedras. Se distingue dos núcleos, uno en la loma que es un círculo pequeño y otro en el curso del barranco que es un semicírculo, escaso material en Lomito Cumplido (J) C. 93/55.
187. Material arqueológico en superficie junto a unas piedras amontonadas en la Vega de Abajo (Llanos Pelados). (II) C. 49/05
188. Estructura circular con escaso material arqueológico en la Loma que queda enfrente del Lomillo Cumplido (n) C. 92/52.
189. Amontonamiento de piedras que parecen una sepultura en ladera del Morro del Sol. (N) C. 54/93.
190. Estructura circular y otro adosado mas pequeño con cerámica lisa en la ladera del Morro del Sol. (O) C. 93/52.
191. Material arqueológico; cerámica lisa, a torno y material malacológico en una casa destruida a la derecha del Barranco Fuente López. (P) C. 53/94.
192. Estructura circular y varias construcciones de planta cuadrangular adosadas entre sí, a unos doscientos metros de la desembocadura del Barranco Fuente López, cerca a unos veinticinco metros hay un horno de cal. (Q) C. 53/94.
193. Pequeña estructura circular con paredes gruesas en Lomito Cumplido (R) C. 93/54.




Aprobado en sesión plenaria

de fecha 26 JUN 2007

Punto N.º 2

Edo. El Secretario

Excmo. Cabildo Insular de Fuerteventura



194. Un soco semicircular con cimientos circular en uno de sus lados en Lomito Cumplido (RR) C. 54/93.
195. Tres círculos pequeños que posiblemente sean corrales, gateras o toriles en Tableritos de la Muley. (S) C. 93/55.
196. Posible estructura de enterramiento. Cúmulo de piedra sin forma bien definida en la ladera de la Montañeta Gis (x) c. 56/93.
197. Estructura cuadrada y otra adosada ovalada con una altura de 1 metro aproximadamente con material arqueológico: cerámica lisa. En Buen Lugar. (Y) C.95/52.
198. Estructura cuadrangular con otra adosada con restos de cerámica lisa y a torno en Buen Lugar (Z) C~ 95/52.
199. Dos pequeñas estructuras cuadrada en la margen derecha del Barranco de La Culata (A.A.) C. 55/93
200. Material arqueológico en superficie: cerámica lisa, malacológicos, en una casa cuadrada con un corral en Tablero de Las Casitas (ab) C. 96/56.
201. Choza de piedra con techo de cañas, palos, aulagas y tierra con cerámica lisa y malacológicos, en el Norte de la Montaña Bermeja (en el Plano) (ac) C. 54/96.
202. Estructura de tendencia ovoide con cerámica lisa en el Piquito al lado del Aceitunal, (Ach) C. 57/00.
203. Restos de construcciones con cerámica lisa al Sur del Piquito (A.E) C. 57/01.
204. Varias estructuras rectangulares, circulares con escasa de cerámica lisa y a tomo al Norte del Aceitunal (AG) C. 02/58.
205. Estructura rectangular con un grabado sobre una piedra en la Mayola (a k) C. 01/55.
206. Dos estructuras circulares con escaso material arqueológico en la ladera Sur del Aceitunal. (AN) C. 01/57.



Aprobado en sesión plenaria
de fecha 26 JUN. 2001....
Punto N.º 2.....
Edu. El Secretario

Excmo. Cabildo Insular de Fuerteventura



207. Estructura con cerámica lisa y restos de material malacológico en el llano antes de llegar a Paso Alto. (Aq) C. 54/98.
208. Soco con cerámica lisa en Cercado Viejo (Tefía) (as) C. 00/59.
209. Material arqueológico en superficie con cerámica lisa y malacológicos entre las Majaditas y El Cortijo (Casillas del Ángel) (An) C. 53/00.
210. Estructuras circulares con material arqueológico; cerámica lisa y a torno etc. En lomo El Rincón (Casillas del Ángel) (Au) C. 53/01.
211. Corral con restos de cerámica lisa a la derecha del lomo del Rincón (Casillas del Ángel). (AX) C. 54/01.
212. Corral semicircular con restos de cerámica lisa por debajo de la Degollada de la Sargenta. (Ay). C. 53/01.
213. Nueve construcciones circulares pequeñas, formando una hilera al borde del barranquillo con cerámica lisa en el lomo de El Rincón (Casillas del Ángel) (AZ) C.54/01.
214. Tres estructuras con material arqueológico; cerámica lisa en la ladera de Morro Bermejo (Casillas) (BA) C. 54/00.
215. Estructuras con pequeñas gateras y material arqueológico; cerámica aborígen escasa al S.W. de Morro de la Fortaleza (bb) C. 53/99.
216. Material arqueológico en superficie; cerámica lisa en los alrededores de una casa y un corral grande ovalado en Majada de la Higuera. (bc) C. 53/03.
217. Posible estructura de enterramiento similar a un túmulo cercano al Morro de la Casa (BCH) C. 47/05.
218. Restos de estructuras con algún fragmento de lapa y cerámica lisa en el Cuchillo de Goroy. (BD) C. 48/06.
219. Grabado rectilíneo ubicado en un soco de pastor en la ladera Sureste de Montaña de Tesjuate. (B E) C. 52/05.



Aprobado en sesión plenaria
de fecha ... 26 JUN 2001 ...
Punto N.º 2

ENC. DEL SECRETARIO

Excmo. Cabildo Insular de Fuerteventura



Grabado en un soco de pastor en Majada Larga (Tesjuate) (B F)
C. 52/05

221. Cimientos de una estructura cuadrada y otra estructura grande circular. Escasa cerámica lisa (B H) C. 52/05.
222. Corrales y socos de pastor con grabados en el Morro de las Piteras (B 1) C. 54/04-05.
223. Material arqueológico en superficie; bastante cerámica lisa, en unos cimientos parecidos al de una casa en La Asomada (b K) C. 53/06.
224. Restos de una estructura con cerámica lisa en el Barranco de Río Cabras (Llanos Pelados) (b o) C. 51/06.
225. Estructura circular de 1 metro de alto y dos socos con cerámica lisa y malacológicos a la derecha del Barranco Río Cabras, a la altura del embalse. (b t) C.49/10.
226. Corral pequeño de planta irregular con escasa cerámica lisa en el Llano del Infierno entre Casillas del Ángel y Tesjuate. (B V) C. 51/02.
227. Material arqueológico en superficie; cerámica lisa en los alrededores de una casa con un corral semicircular grande en la Laguna (Tesjuate) (B W) C. 50/03.
228. Estructura de grandes dimensiones con piedras hincadas con cerámica lisa en el Barranco de Goroy (B y) C. 48/08.
229. Restos de estructuras, socos y corrales desde Morro de Los Asientos hasta Degollada de Majada Blanca, por toda la cima. (B Z) C. 46/05-06.
230. Varias estructuras circulares pequeñas en la Rosa del Taro (margen derecha del Barranco de Tenejey -mal situada en la Carta Arqueológica-) (C B) C. 48/11.
231. Círculo de piedras con material malacológico por debajo de Punta Piedra Cal (Aeropuerto) (C F) C. 48/11.



Aprobado en sesión plenaria
de fecha ... 2.6 JUN 2001 ...
Punto N.º 3
Fdo. El Secretario

Excmo. Cabildo Insular de Fuerteventura



Era con el piso de tierra y un pequeño muro rodeándola. Escaso material arqueológico; cerámica lisa en la ladera oeste de Montaña Las Riconillos. (C (3) C.50/98.

Dos pozos de agua, uno con pila para dar de beber al ganado. Los pozos sobresalen del suelo con muros circulares y una entrada, en Los Pocitos (Ampuyenta) (CL)C. 49/99.

- 234. Material arqueológico en superficie; cerámica lisa a la derecha de la carretera El Valle- Los Llanos. (C M) C. 49/94.
- 235. Yacimiento paleontológico del Bco. de la Fuente Blanca.
- 236. Material arqueológico en superficie: fragmentos de cerámica lisa, aborigen y material malacológico. Situado en el margen derecho del Barranco de la Herradura a unos 100 mts. Aproximados de los depósitos de agua. (190) C.09/57.



Aprobado en sesión plenaria
de fecha ... 26 JUN 2001 ..
Punto N.º ... 2 ..
Fdo. El Secretario

Excmo. Cabildo Insular de Fuerteventura



INVENTARIO PATRIMONIAL

MUNICIPIO: TUINEJE

- Yacimientos Arqueológicos.
- Yacimientos Etnográficos.
- Yacimientos Paleontológicos.
- Grabados.
- Molinos.
- Norias.
- Tahonas.
- Taros.
- Hornos.
- Ermitas e iglesias
- Arquitectura Doméstica



Aprobado en sesión plenaria
de fecha 26 JUN. 2001.....
Punto N.º 2.....
Edo. El Secretario

Excmo. Cabildo Insular de Fuerteventura



Varias estructuras (unas 15) que forman un poblado. Abunda el material arqueológico. Situado cerca de la Caldera de La Laguna, en el borde del Malpais. (152). C. 35 /98.

2. Material arqueológico en superficie; cerámica decorada al inicio del malpaís, donde hay una casa vieja. Situado en La Laguna (Tiscamanita) (154) C. 34 / 99.
3. Cueva de Las Paredejas, Risco Caído o Castillejo. Conjunto de estructuras donde hay una cueva larga. Abunda el material arqueológico: cerámica decorada, lítico y malacológico. Situado al Este de la Caldera de La Laguna (Tiscamanita) (155) C. 34/99.
4. Dos cuevas y corrales. Próximos a la pared que bordea al malpaís, hay restos de muro de estructuras circular u ovalada. Material arqueológico: cerámica decorada y lisa. Situadas en la ladera Norte de la Caldera de La Laguna (Tiscamanita) (156) C 35/ 98-99.
5. Tubos volcánicos convertidos en jameos con escasos fragmentos de cerámica decorada. Situados en el Malpais Grande, al Este de la Caldera de La Laguna. (160) C. 34/ 99.
6. Iglesia de Los Majos. Varias cuevas pequeñas y una más grande con un muro en el interior. Numerosas Estructuras de diferentes tipologías y dimensiones. Abunda el material arqueológico: cerámica decorada y malacológico.

Situada en el Malpais Grande, entre Caldera de La Laguna y Caldera de Liria.(161) C.33/99



Aprobado en sesión plenaria
de fecha ... 26 JUN. 2001..
Punto N.º 2

Excmo. Cabildo Insular de Fuerteventura



Varias estructuras y cuevas de pequeñas dimensiones. Material arqueológico en superficie. Situadas al Este de Caldera de Liria, en el Malpais Grande. (162) C. 33 / 99.

Varias estructuras que forman un poblado. Destaca la abundancia de cerámica roja. Situada al Sur de la Caldera de Liria, en el Malpais Grande. (163) C. 32/98.

- 9. Pitón volcánico con socavón que se ha aprovechado para construir una pared de piedra delante. Abundante material arqueológico: lapas y cerámica lisa.

Situado al Este de Caldera de Liria, (Malpais Grande) (164) C.33/99.

- 10. Mareta con una construcción rodeándola. Material arqueológico: fragmentos de cerámica lisa y lapas.

Situado en el Malpais Grande, al Norte de La Caldera de Liria, a la izquierda del Camino de La Roseta a las Casas del Saladillo. (165) C.33 / 99.

- 11. Cimiento de planta rectangular. Abundante material arqueológico: fragmentos de cerámica vidriada, lisa, roja, melada, a tomo, etc.

Situado en el borde del Malpais Grande, al Sur de Caldera de Liria. (166) C. 32/98.

- 12. Cueva con restos de lapas, huesos de cabras, etc. Situado en el Malpais Grande, al Norte de Rosa Grande, próximo a un pozo de agua que se encuentra en el interior del Malpais Grande. (168). C. 32/00.

- 13. Cueva que tiene aproximadamente dos metros de ancho y dos de fondo. Abundante material arqueológico: fragmentos de cerámica decorada y malacológico. Situado al Este de Caldera de Liria, a la izquierda del camino de La Roseta al Saladillo. (176) C. 34/ 00 (no está ubicado en la Carta Arqueológica).

- 14. Varias bombas volcánicas de basalto con señales de estar golpeadas y por partes pulidas. Situadas al Norte de Caldera de Los Arrabales, justo al pie de la montaña. (187) C.30/99.



Aprobado en sesión plenaria
de fecha ... 2.6. JUN. 2001 ...
Punto N.º 2
Fdo. El Secretario

Excmo. Cabildo Insular de Fuerteventura



Pequeñas y medianas cuevas naturales con restos de cerámica lisa. Situado en el Malpais Grande, al N.W. de las Casas de Esquén. (188) C. 00/30.

Varias estructuras y una cueva grande. Abunda el material arqueológico: fragmentos de cerámica decorada, lisa, material óseo y malacológico.

Situadas entre el Malpais Grande y el Llano del Cortijo de Los Arrabales, al Oeste de la Caldera de Los Arrabales. (189) C. 30/98.

17. Cinco estructuras y dos casas viejas. Abunda el material arqueológico: fragmentos de cerámica decorada, lisa y material malacológico.

Situadas en el Malpais de Los Arrabales, aproximadamente a la altura de la Montañeta de Esquén. (190) C. 29 /00-01.

18. Seis cuevas de habitación, dos gambuesas, algunos corrales y varios restos de estructuras, además de numerosas casas etnográficas. Abunda el material arqueológico por toda la zona: fragmentos de cerámica decorada, lisa a torno, vidriada, etc., material malacológico y lítico.

Situadas en el Malpais de La Pierna en Tequital. (191) C. 28 /99.

19. Material arqueológico en superficie en el Malpais de Caldera de los Arrabales. Situada al Sur de la Caldera de Los Arrabales. (192) C. 29 / 99.

20. Material arqueológico en superficie al Sur de Caldera de los Arrabales, en la orilla del malpaís, cerca de las casas de Tequital. (193) C. 29/99. no está señalado en la carta).

Cimiento de un corral grande circular. Material arqueológico en superficie: fragmentos de cerámica decorada y material malacológico.

21. Situado en el borde del Malpais de La Pierna, cerca de las casas de Tequital. (194)C. 29/99.

22. Cimiento de estructura de tendencia circular. Abundante material arqueológico: fragmentos de cerámica.



Aprobado en sesión plenaria
de fecha ... 2.6 JUN 2001 ...
Punto N.º 2
Fdo. El Secretario

Excmo. Cabildo Insular de Fuerteventura



Situado en el borde del Malpais Grande, al Oeste de Rosa Grande.
(EP) C.31/00.

28. Cueva con un muro delante. Cercana a ésta existen otras cuevas con restos de muro. Escaso material arqueológico; algunos fragmentos de cerámica lisa. Situado en el Malpais Grande, al Este de Caldera de Liria. (EO) C. 32/99.

24. Estructura tumular, alineación de piedra con tendencia circular y acumulaciones de piedras. Situado en el borde del Malpais Grande. Al Este de la Caldera de Los Arrabales. (Fb) C. 31/00.

25. Material arqueológico en superficie: fragmentos de cerámica lisa y alguna lapa. Situado en el Cortijo de los Arrabales, en el borde del Malpais Grande. (FC) C.31/98.

26. Varias cuevas pequeñas con un muro en la entrada. Escaso material arqueológico; algún fragmento de cerámica lisa. Situada al Este de la Caldera de Los Arrabales, al pie de la misma. (Malpais Grande) (FD) C. 30 / 99.

27. Cueva con escasos fragmentos de cerámica lisa. Situado al Norte de la Caldera de La Laguna, al borde del Malpais Grande. (FF) C 34/98.

28. Cueva con fragmentos de cerámica lisa y escaso material arqueológico. Situado al NW de la Caldera de Laguna. (malpais Grande). (FG) 34 / 98.

29. Cueva acondicionada con pared de piedras delante y restos de corral o vivienda con abundantes restos de cerámica lisa y lapas. Situado en las Casas de Esquén, al Este de la ladera de Los Arrabales. (FCH) C. 30/00.

30. Corral bastante derruido, con algunas estructuras pequeñas circulares. A pocos metros hay un corral rectangular y una casa de planta cuadrada. Material arqueológico en superficie: fragmentos de cerámica decorada (escaña), lisa y material malacológico. Situado en el Barranco del Valle Corto. (228) C. 26/5.

31. Estación de grabados; varios paneles de grabados con motivos barquiformes. Situado en la bajada de la cima de Vigán en dirección hacia el Barranco de Gran Valle. (234) C. 25/02-03 B.I.C.



Aprobado en sesión plenaria
de fecha 26 JUN. 2001
Punto N.º 2
Fdo. El Secretario

Excmo. Cabildo Insular de Fuerteventura



32. Estructura circular formada por una hilera de piedra. Escaso material arqueológico: algún fragmento de cerámica aborigen. Situado al S.E. de Vigán, en la parte más alta de la montaña. (235) C. 25 /03.
33. Varias estructuras circulares y ovals. Asiento y grabados recientes. Aparece también una estructura cuadrada con el suelo empedrado. Situadas en la cima de Vigán. (236) C. 25/03.
34. Casa de forma cuadrada con corrales en los alrededores. Material arqueológico en superficie: fragmentos de cerámica decorada, lisa etc. y material malacológico. Situado en el margen izquierda del Bco. del Roque, en el lugar llamado El Descansillo. (237) C.24/01-02
35. Varias cuevas, algunas de ellas con pequeños muros en la entrada. Situada en la margen izquierda del Bco. del Roque. La Entallada. (238) C.23/ 03.
36. Gambuesa circular. Abundante material arqueológico: cerámica decorada, lisa etc. y material malacológico. Situada en un pequeño valle formado por el Morro Cencerro y Alto de Morro Blanco. (El Roque) (239) C. 24 1 03.
37. Corral circular de tamaño mediano semidestruido. Material arqueológico en superficie: fragmentos de cerámica decorada y escaso material malacológico. Situado en la ladera Oeste de la Montaña de El Roque. (24Q) C.24/01.
38. Estructura oval semiderruido con fragmentos de cerámica decorada y lisa. Cercano a este hay una casa de cuatro habitaciones con un conchero y fragmentos de cerámica lisa y decorada. Situado en el margen izquierda del Bco. del Roque, debajo de El Descansillo. (241) C.24 /01.
39. Recinto rectangular formado por grandes bloques; se caracteriza por gruesos cimientos de más de dos metros de grosor. En los alrededores amontonamientos de piedras y otros cimientos de estructuras circulares más pequeñas. Abunda el material arqueológico: fragmentos de cerámica decorada y popular.



Aprobado en Sesión plenaria
de fecha 12 JUN 2001
Punto N.º
Fdo. El Secretario

Excmo. Cabildo Insular de Fuerteventura



Situada en lo alto de una lomita, entre Cerca Blanca y Los Morros (Tuineje) (242) C.33/97.

40. Material arqueológico en superficie: fragmentos de cerámica aborígen, lisa, a tomo, vidriada, etc. El material se encuentra en los alrededores de unas casas antiguas que son conocidas como la casa de Las Picos. Cerca se encuentra el topónimo Era del Majo. Situado en Tiscamanita, en el Lugar de Arriba. (250) C. 371 93.

41. Restos de cimientos con abundante material arqueológico; fragmentos cerámica y óseo. El lugar es conocido como La Era del Majo. Situado en Lomo Tabaibe (Tiscamanita) (251) C. 37 / 93.

42. Corral grande de forma cuadrada y otro circular. Entre ambos existe material arqueológico: fragmentos de cerámica decorada. Situado entre Mtna. de La Cruz y el Malpais de los Arrabales (Tequital) (294) C. 31/00-01.

43. Dos corrales circulares con material arqueológico en superficie: fragmentos de cerámica decorada y lisa. Situado en la Degollada Baja, entre el Pico de Las Cencerritas y el Morrete de Los Beceros. (Las Casitas). (420) C. 31/ 90.

44. Cimientos de un corral bastante derruido. Material arqueológico en superficie: fragmentos de cerámica lisa y decorada. Situado en el Morrete de los Beceros, bajando hacia Tableros del Esquén. (Las Casitas) (421) C. 30 / 90.

45. Corral circular mediano algo derruido. Cercano otro corral pequeño ovalado. Abundante material arqueológico: fragmentos de cerámica lisa y material malacológico. Situado en la loma cercana a La Cencerrita (Las Casitas). (422) C.3 1/90

46. Material arqueológico en superficie: malacológico y fragmentos de cerámica decorada. Situado en La Capellanía, a la derecha de la carretera de Tuineje a La Florida. (425)C. 31/91.

47. Cimiento de un corral de grandes dimensiones. Abundante material arqueológico: malacológico cerámica lisa y decorada. Situado en Morrete de Negrín, cerca de Montaña de La Caldera. (438) C. 32-33 /90-91.

48. Cueva de mediana dimensión, con fragmentos de cerámica decorada, restos óseos de ratón y de pardela (*Puffinus Haliei*).



Aprobado en sesión plenaria
de fecha 26 JUN 2001.....
Punto N.º 2.....
Fdo. El Secretario

Excmo. Cabildo Insular de Fuerteventura



Situada al Sur de la Caldera de Los Arrabales, en el malpaís. (444)
C. 98-99/29-29.


Restos de ocho estructuras, algunas con tendencia circular, formada por grandes piedras, muchas de ellas hincadas. Alto del Mojón. Chilegua - Cardón. (1) C. 28/83.

50. Material arqueológico en superficie: fragmentos de cerámica lisa y lapas. Situado en lo alto de la Loma de La Cencerrita. (Las Casitas) (MA) C. 31/90.
51. Soco rectangular junto a una cruz de madera. Situado en Tableros del Esquén. (Las Casitas) (MB) C.30/90.
52. Corral ovalado con abundante material arqueológico: fragmentos de cerámica lisa. Situado en lo alto de la Mtña. de la Fuente. (Tesejerague). (LR) C. 31/87.
53. Corral triangular mediano en buen estado, adosado a una pared de piedra. Situado en el Morro del Moralito. (Tesejerague). (Lx) C. 28/85.
54. Amontonamiento de piedra que probablemente pertenecen a una estructura derruida. Está adosada a una pared. Material arqueológico: fragmentos de cerámica lisa. Situado en lo alto de Mtña. Hendida. (Cardón) (Ly) C. 27/85.
55. Conjunto formado por tres casas con corrales en sus alrededores. Material arqueológico en superficie: fragmentos de cerámica lisa y a tomo. Situado en el Cortijo de Adeje (Las Casitas) (LZ) C. 32/88.
56. Acumulación de piedras con abundantes fragmentos de cerámica lisa y lapas. Situado al Norte de Mtña. Erguida, próximo al Barranco de la Fuente. (Casas de la Fuente) (MC) C. 31/88.
57. Casa de planta rectangular con seis habitaciones. Hay fragmentos de cerámica a tomo, lisa y material malacológico. Situada en el Bco. de la Cencerrita (Las Casitas) (Ml) C. 31/89.
58. Casa grande de planta rectangular, con un corral. Hay fragmentos de cerámica a tomo. Situada a la izquierda del Bco. de la Cencerrita. Las Casitas. (ME) C. 31/89.



Aprobado en sesión plenaria
de fecha 26 JUN. 2001
Punto N.º 2
Edo. El Secretario

Excmo. Cabildo Insular de Fuerteventura



Restos de estructuras que posiblemente corresponden a casas. Situada en el Bco. de los Adejes, a la altura del Alto de la Cueva (Tesejerague) (MF) C. 29/89.

Remiendos de una construcción grande, posiblemente un corral. Aparece cerámica lisa. Próximo hay una casa de planta rectangular, con dos habitaciones, encalada. Abundante cerámica lisa, a tomo y de factura reciente. En una loma, al Norte del Alto de la Cueva. Tesejerague. (MG) C. 29/89.

61. Gambuesa o corral grande circular. Al Norte del Morro de la Leña. Tesejerague. (MI) C. 28/86.
62. Dos corrales, uno pequeño, rectangular, y en buen estado, el otro es ovalado y en buen estado; en este aparece cerámica lisa y lapas. En una loma que baja del Filo del Cuchillo Negro, donde se junta con las que bajan del Morro de la Leña y se forma el Bco. de los Sorribos. Tesejerague. (MJ) C. 27/85.
63. Amontonamiento de piedras de forma ovalada. Abundante cerámica lisa.. Degollada Baja. Las Casitas. (MK) C. 31/90.
64. Conjunto de dos casas tradicionales de planta cuadrada con establos y tres corrales de planta cuadrada. Hay cerámica lisa por toda la zona.

Cabecera del Bco. de Bácher. Cortijo de Bácher. (MP) C. 28-29/85.

65. Estructura rectangular con anchos muros de piedra, de aproximadamente 1,25 m. de altura. En mitad de la Degollada de Valle Largo. Tuineje. (MR) C. 34/90.
66. Amontonamiento apreciable de piedras de notable tamaño. Próximos un pequeño corral circular y dos refugios, escasísimo material cerámico. En la cima de la Caldera. Tuineje. (MS) C. 33/91.
67. Cuatro estructuras de planta cuadrada. Dos de ellas están en el barranquillo que baja desde el Pico del Viento, los otros en el Barranco de los Ancones. Casas de la Florida. (MT) C. 32/91.
68. Conjunto de casas aisladas de tipo tradicional popular con corrales. Hay cerámica lisa. Situadas entre el Morrete de Peña Erguida y Cañadas del Hoyo. Tesejerague. (MU) C. 30-31/88.



Aprobado en sesión plenaria
de fecha 20 JUN 2001

Punto N.º 2

Fdo. El secretario

Excmo. Cabildo Insular de Fuerteventura



69. Amontonamiento de piedras grandes. Cima de la Montañeta de los Camellos. Tesejerague. (MV) C. 30/87.

70. Grabados: rayas tenues y profundas. En una piedra grande, a la izda. del último ramal del Bco. Sice, entre Morro Tabaiba y la Caldera. Tuineje. (Mx) C. 34/91.

71. Dos casas y dos corrales, uno de ellos cuadrado. Entre el Risquete y Morro Tabaiba. Tuineje. (MY) C. 33-34 /91-92.

72. Corral de planta irregular, de mediano tamaño y hecho con piedra blanca.
Construido aprovechando el desnivel del terreno. Norte de Degollada Honda. Tesejerague. (ND) C. 31/86.

73. Circulo de piedra de mediano tamaño. Subiendo desde las casas de Los Corrales hacia la Mtña. de la Fuente. Tesejerague. (NE) C. 31/87.

74. Conjunto de tres casas con corrales. Hay abundante material cerámico de todo tipo. Casas de Los Corrales. Tesejerague. (NF). C. 30/87.

75. Un corral circular y dos socos. Izda. del Bco. de Bácher, en los alrededores del Cortijo de Bácher. Tesejerague. (NN) C. 28-29/85.

76. Pequeño corral. Cima de Morro Tabaiba. Tuineje. ~) C. 34/91.

77. Casas viejas con cerámica lisa en los alrededores. Morro del Calabozo. Tesejerague. ~Q) C. 27-28/87.

78. Casas viejas con cerámica lisa en los alrededores. Casas de Vegueta, a la derecha del Bco. Rincón de Vegueta. Tesejerague. (NR) C. 27/86.

79. Dos corrales, uno circular y otro ovalado en diferentes estado de conservación. Ladera de la Tablada. Tesejerague. ~S) C. 29/85.

80. Corral de tipología circular con pequeño corral de ordeno en su interior. Muy próximo, al otro lado de la ladera hay una acumulación de piedras con abundante material cerámico liso. Ladera Este de Mtña. de la Fuente y Norte de Morrete de Peña Erguida. Tesejerague. (NT) C. 31/88.



Aprobado en sesión plenaria
de fecha 20 JUN. 2001.
Punto N.º
Edo. El Secretario

Excmo. Cabildo Insular de Fuerteventura




81. Planta de un corral de tipología circular de grandes dimensiones. Aparecen escasos restos de cerámica lisa y malacológicos en las inmediaciones. Tablero de las Rosas, detrás de las primeras casas del cruce de la carretera principal con la que va a Tesejerague. (NU) C. 23186-87.
82. Gambuesa de tipología casi circular con un corral interior y muy próximo un toril de pequeñas dimensiones. Margen izda. del bco. que baja del Alto de los Garanones y confluye con el de Melindraga. Cardón. (NX) C. 29/83.
83. Conjunto de casas con techumbre a dos aguas, encaladas. Abunda el material arqueológico. Casas de la Florida. Las Casitas. (OH) C. 30-31/91.
84. Varios socavones con paredes de piedra seca en el exterior y dividiendo el interior. Material cerámico popular y escaso malacológico. Situado en primera línea de playa. Cuevas de Samarin. Las Playitas. (OJ) C. 22/01.
85. Varias casas populares tradicionales de piedra, barro y cal. De plantas cuadrada y rectangular y cubiertas plana y a dos aguas. Hay cerámica lisa. Al final del Bco. de Bácher y principio del Bco. de Montaña Hendida. Cardón. (OM) C. 27/84.
86. Dos estructuras, una parece una casa (está caída), la otra es la planta circular de un corral. Aparece cerámica aborigen. Margen derecha del Bco. de Bácher, a la altura de las Casas del Cortijo. El Cardón (432) C. 29/84.
87. Corral de tipología ovalada del que sólo quedan algunas piedras. Aparecen algunos fragmentos de cerámica aborigen. A unos 100 mts. hay un corral de medianas dimensiones en buen estado con cerámica lisa y de factura reciente. Entre el Cuchillo del Paso y Morro de Moralito, en la degollada que está entre estas dos montañas. Tesejerague. (434) C. 29/85.
88. Casa vieja con varias habitaciones; la mayoría de los muros están bastante derruidos. Hay restos de lapas y cerámica de factura reciente. Ladera del Cuchillo de los Olivos, a la izda. de la pista de las Casas de Tenicosquey al Bco. del Valle de Jacomar. Tenicosquey. (FW) C. 29/03.



Aprobado en sesión plenaria
de fecha 26 JUN 2001.
Punto N.º
Fdo. El Secretario

Excmo. Cabildo Insular de Fuerteventura



- 89. Restos de un corral o círculo de piedras. En dos lomas que se encuentran antes de llegar a Morro del Peñón. Tequital. (GF) C. 28/02.
- 90. Casa tradicional de piedra, con horno pequeño de piedra negra y tres corrales circulares de diferentes dimensiones. Hay cerámica tradicional y cerámica de factura reciente Ladera Sur del Morro del Peñón, en el Bco. de Gran Valle. Tequital. (GG) C.28/02.
- 91. Corral pequeño circular y restos de otra estructura. Interior del Bco. Gran Valle, ladera Sur de los Montes de Valle Corto. Tequital. (GH) C. 27/02.
- 92. Casa de piedra de planta rectangular y un corral adosado. A unos 20 mts. existe otro corral circular. Abundante cerámica popular, de factura reciente y material malacológico. Entre la Montaña de los Mochos y el Bco. de Gran Valle, en la margen izda. Tequital. (GI) C. 26/03.
- 93. Corral sin forma definida, bastante derruido. Cima del Castillejo de Tesjuate. Jacomar. (GJ) C. 28/04. No está ubicado en los planos de la Carta Arqueológica.
- 94. Grabados tenues rectilíneos, juegos y supuesto barco en un pitón basáltico mirando hacia Valle Corto, en la cota 354. En la cota 322, mirando hacia Gran Valle, juegos, dameros y rectilíneos, todos ejecutados de forma tenue. Cima de Montes de Valle Corto en las cotas 354 y 322. Tenicosquey. (GK) 27/03.
- 95. Tres estructuras circulares de piedra seca y casas antiguas abandonadas, con una era. En cotas más altas hay corrales circulares pequeños. Entrada al Bco. Valle de Jacomar, a mano derecha. Tenicosquey. (GL) C. 28/02-03.
- 96. Restos de corral. Hay cerámica popular y material malacológico. En la cota 167 que se prolonga de Morro del Peñón a Mñeta. de la Yegua. Tenicosquey. (GM) C.28/02.
- 97. Dos corrales circulares de mediano tamaño, en buen estado, separados entre sí unos 200 mts. Situados en el barranco que está entre Morro Morales y Morro Alto, en la base de las Montañetas de la Yegua. Teniscoquey. (GN) C. 29/01.



Aprobado en sesión plenaria
de fecha 26 JUN 2001
Punto N.º 2
Fdo. Fy Secretario

Excmo. Cabildo Insular de Fuerteventura



Grabados de diversos tipos en distintos paneles formando hilera; parecen recientes y son superficiales. Cima de una -lomita que sale del Morro de los Méndez, hacia el Norte. Tenicosquey. (GO) C. 30/01.

99. Construcción circular; las paredes miden aproximadamente 0,50 mts. Hay abundante material malacológico y un grabado de pastor reciente: un juego. Margen izda. del Barranco del Valle de Jacomar, próximo a la pista que va a la playa de Jacomar. Jacomar. (GS) C. 29/03.
100. Corral circular del que sólo se conservan parte de los cimientos y algunas piedras de la misma están hincadas. Situado en la cota 200 de Majada del Andén. (GU) C.25/04.
101. Estructura circular bastante deteriorada. A pocos metros hay un cúmulo de piedras. Barranco de Gran Valle, subiendo la ladera hacia El Roque. Tequital. (GV) C.26/01.
102. Corral grande. En los alrededores hay cinco pequeños amontonamientos de piedras. A unos 15 mts. hacia la costa hay un horno de cal. Aparece material malacológico y cerámica lisa. Barranco de Gran Valle, subiendo hacia El Roque. Tequital. (GX) C. 25/01.
103. Cimientos y algunas piedras grandes de un corral circular. Aparece material malacológico y cerámica lisa. A la derecha del Bco. del Roque, en la base de Loma Angurria. Las Playitas. (GY) C. 25/00. No se encuentra ubicado en la Carta Arqueológica.
104. Dos construcciones informes y bastante derruidas. Aparece escasa cerámica popular y lapas. Debajo de La Moñuda a mitad del barranco. Las Playitas (GZ) C. 23/01. No se encuentra ubicado en la Carta.
105. Una casa con un horno adosado y una construcción circular. En la ladera que mira hacia el Barranco del Roque. Las Playitas. (HA) C. 23/03.
106. Varias construcciones circulares, la mayoría de pequeñas dimensiones. Ladera Norte de Montaña la Negra. Tuineje. (HB) C. 32/96.



Aprobado en sesión plenaria
de fecha 26 JUN 2001.....
Punto N.º
Edo. El Secretario

Excmo. Cabildo Insular de Fuerteventura



107. Acumulación de piedras de tipo circular y piedras hincadas verticalmente rellenas de otras más pequeñas en su interior. Se encuentra en mal estado. Ladera Noreste de Montaña Negra. Cortijo de la Mata. (HC) C. 32/97.
108. Corral ovoide adosado a una pared. Situado en la loma de Rosa Negra. Tuineje. (HD) c. 30/97.
109. Casa pequeña tradicional. Próxima otra casa de mayor tamaño también tradicional de piedra y argamasa con un corral pequeño cuadrado. En la primera ladera bajando las Montañitas de los Chaparritos. Las Playitas. (HE) C. 23/98.
110. Casa rectangular pequeña con dos habitaciones en mal estado. Tiene adosado un corral rectangular grande en buen estado. Hay cerámica de distintos tipos. Próximo otro corral pequeño circular. Todo está rodeado por un muro de piedra. Roseta Los Morros. Tuineje. (HF) C. 33/98.
111. Corral circular. En las inmediaciones aparece cerámica lisa. Situado en un muro en los alrededores de Cerca Blanca. Tuineje. (HG) C. 33/97.
112. Material arqueológico en superficie. Abundantes restos de cerámica lisa. En los alrededores hay casas tradicionales. Situado en el Llano de la Taramela. Tiscamanita. (HH) C. 34/96-97.
113. Corral pequeño circular. Situado en la margen izquierda del Barranco del Pozo. Tuineje. (113) C. 32/95.
114. Conjunto de casas tradicionales con diversas estructuras ganaderas. Hay cerámica lisa, moderna y material malacológico y óseo. Situado en el Bco. de Gran Valle. (HK) C. 26/02. No está ubicado en la Carta Arqueológica.
115. Estación de grabados formado sobre todo por rectilíneos, en los que algunos parecen ser alfabéticos. En las inmediaciones existen corrales pequeños semí derruidos.
Situado en la cima de Mtña. de Adrián. Tiscamanita. (JB) C. 36/93.
116. Corral cuadrado de gran tamaño con material arqueológico escaso: cerámica popular. En los alrededores hay un corral más



Aprobado en sesión plenaria
de fecha ... 2.6. JUN. 2001 ...
Punto N.º ... 2 ...
Fdo. El secretario

Excmo. Cabildo Insular de Fuerteventura



pequeño. Situado en la ladera de Morro Sice. Tiscamanita. (JC) C. 35/92.

117. Horno de cal en la ladera del Bco. de Majadas Prietas. Las Playitas. (GT) C.06/28.

118. Restos de estructuras de diversa tipología con escaso material arqueológico: cerámica aborígen, lisa y material malacológico.

Situado en lo alto de Mtña. Tamacite. Tuineje. (445) C. 31/93.

119. Material arqueológico en superficie: cerámica aborígen y malacológico. Situado en la ladera de Morrete Redondo. Tarajalejo. (446) C. 20/85-86.

120. Cueva acondicionada con una pared delante. Posible enterramiento. Situado en una de los barranquillos que baja del Cuchillo de Valle Largo hacia el Bco. de Agando. Giniginámar. (447) C.21/92.

121. Corral de tipología ovoide con toriles y pequeños corrales adosados en su interior. En las proximidades hay abundante material arqueológico: cerámica aborígen, liso, y material malacológico. Situado cerca de la pista que conduce a la Playa de Agando. Giniginámar. (448) C.23/92.

122. Dos corrales de tipología circular. Tienen pequeños toriles adosados. Abundante cerámica lisa y material malacológico. Situado en la ladera Norte del Risco de los Colinos. Giniginámar (449) C. 23/92.

123. Pequeñas cuevas y socavones en la ladera oriental del Morro de la Habana. Posibles enterramientos. Giniginámar. (450) C. 19/89

124. Corral ovoide con otros d95 adosados. En los alrededores hay acumulaciones de piedra con los cimientos de dos corrales. Abundante material malacológico, cerámica lisa y decorada. Situada en la ladera Norte del Morro del Caracol. Giniginámar. (451) C. 22/89.

125. Restos de una estructura circular, muy deteriorada de tamaño mediano. Material malacológico y cerámica decorada. Situada entre Barranco del Caracol y Morro Blanco. Giniginámar. (452) C. 19/89.



Aprobado en sesión plenaria
de fecha 20 JUN 2001
Punto N.º
Fdo. El Secretario

Excmo. Cabildo Insular de Fuerteventura



26. Conjunto de estructuras de diferentes tipologías y dimensiones. Abundante cerámica decorada. Situada debajo de la Degollada de Tisajorey. Tarajalejo. (453) C. 21/85.
127. Socavones en la cabecera de un barranquillo. Algunos presentan delante cimientos de planta ovoide. Material arqueológico en superficie: cerámica decorada, lisa y a torno. Situada entre el Bco. de los Nateros y Bco. de Morrete Redondo, a la altura del Tablero de Tabordo. Rosa de Catalina García. (454) C. 29/93-94.
128. Conjunto formado por estructuras de diversas tipologías y dimensiones. Material arqueológico: cerámica popular y decorada. Situada al pie de Mtna. Tirba, en el lado Norte donde llaman Majadas Negras. Tesejerague. (456) C. 26-27/89.
129. Grandes piedras formando estructuras de tendencia circular y en el interior existen cimientos. Existen huesos que posiblemente sean humanos. Existe información oral acerca de la existencia de enterramiento de majos. Situado en la cima de Mtna. de Tirba. Tesejerague. (457) C. 26/89.
130. Varias estructuras de diversa tipología. Material arqueológico en superficie: cerámica decorada, lisa y a tomo. Escaso material malacológico. Uso agrícola de la zona. Situado al pie de Risco de los Colinos. Tarajalejo. (458) C. 23/92.
131. Estructuras de piedra seca con amontonamiento de piedras en los alrededores. Escaso material arqueológico. Situado en el Alto del Vachuelo Largo. (459) C.22/92.
132. Estación de grabados formado por dos paneles. Son de tipo barquiforme y rectilíneos. Situado en la ladera del Cuchillo de la Pedrera. La Lajita. (460) C. 19-20/85.
133. Tres casas tradicionales. Un horno de cal y cerámica lisa, a tomo y de color verdoso, etc. Situado al pie de la Mtna. de Tirba. Cañada de Tirba. (461) C. 25-26/88.
134. Cimientos de estructura circular grande con otras estructuras en los alrededores. Abundante material arqueológico: cerámica decorada, lisa y a tomo. Situado en lo alto del morrete conocido como Gambuesa del Esquencillo. Casas de Violante. (462) C. 24/88.



Aprobado en sesión plenaria
de fecha ... 20 JUN 2001
Punto N.º ... 2
Edo. Pl. Secretario

Excmo. Cabildo Insular de Fuerteventura



135. Corral informe de tendencia circular semiderruido. Tiene adosado un corralito pequeño. Existen en los alrededores otros cimientos. Material arqueológico en superficie; cerámica lisa, decorada y material malacológico. Situada en la degollada, entre el Morro de las Paredejas y Morro Negro. Giniginámar. (463) C. 22/93.
136. Corral grande o gambuesa circular con un amontonamiento de piedra adosada. Cerámica decorada en superficie. Situada en la ladera de Morro Negro. Giniginámar. (464) C. 22/93.
137. Corral mediano con cerámica lisa y a tomo. Situado en lo alto de la Carga del Camello. Giniginámar. (465) C. 22/91.
138. Cinco corrales con cerámica decorada, lisa, a tomo y material malacológico. Situado en la ladera del Risco de los Colinos. Casas de Violante. (466) C. 23/92.
139. Conjunto formado por dos casas iídiciona1~s con corrales cercanos. En los puntos más altos de las lomas aparecen restos de estructuras aborígenes circulares. Existen rocas con grabados. Abunda material arqueológico en superficie: cerámica decorada, roja y popular y material malacológico. Algunas zonas presentan potencia arqueológica. Situado en Montañeta de la Ventosilla. Gran Tarajal. (467) C. 24/96.
140. Conjunto formado por los restos de tres casas tradicionales, corrales y una gambuesa. Existen grabados de pastores. Material arqueológico en superficie: cerámica decorada, popular roja y gran cantidad de material malacológico. Situada en el Llano de Sebastián Díaz, cerca de la carretera Tuineje- Gran Tarajal, (Km. 4) (468) C. 25-26 /95-96.
141. Dos gambuestas de gran tamaño de las que quedan los cimientos. Situada en la ladera W. del Bco. del Tarajalillo. Tesejerague (469) C.26/88.
142. Ocho estructuras de planta circular. Varias de ellas tienen un empedrado de laja. Una presenta parte de una falsa bóveda. Situada en la ladera W. del Morro Negro. Giniginámar. (470) C. 22/93.
143. Socavón acondicionado con lajas y material malacológico al final de Morro Negro hacia la costa. Giniginámar. (471) C. 22/93.



Aprobado en sesión plenaria
de fecha 26 JUN 2001
Punto N.º 2
Edo. El Secretario

Excmo. Cabildo Insular de Fuerteventura



144. Restos de corrales con material arqueológico: cerámica decorada. Situada en el Valle de Giniginámar. (472) C. 22/90.

145. Conjunto de estructuras formadas por recintos circulares, gambuesas. Abunda el material arqueológico: cerámica decorada y material malacológico. Situada entre Morretes Negros y Atalaya de Marquina Yosa. Tarajalejo. (473) C. 22/86.

146. Amontonamiento de tierra con varias piedras de considerables dimensiones tendentes al círculo. Material arqueológico en superficie: cerámica decorada y material malacológico y óseo. Situada al pie del Morrete de las Yeseras. Tarajalejo. (474) C. 22/86.

147. Amontonamiento de piedras de pequeño tamaño. Gran cantidad de material arqueológico: cerámica decorada y material malacológico.

148. Situada al Norte del Tablero de los Alares. Tarajalejo (475) C. 22/86. Estructura ovalada, formada por grandes piedras hincadas. Existe material malacológico. Situado en el valle de Tarajalejo, a la altura del Barranco de los Frontones. Tarajalejo. (476) C. 21/86.

149. Material en superficie. Izda. del Bco. de Mazacote y laderas del Tablero de los Alares. A corta distancia y siguiendo el curso del bco. hay una casa vieja con cerámica de factura moderna y un horno de cal. Tesejerague. (ON) C. 27-28 /90.

150. Corral grande. Próximos, dos hornos de yeso. En una vaguada del barranquillo de la ladera de Tirba que va hacia el Bco. de La Palmita. Tirba (00) C. 26/88.

151. Dos corrales, uno circular y otro formado por varios adosados. Aparece cerámica lisa y escasos fragmentos de material malacológico. Próximo un corral pequeño y dos hornos de yeso. Cañada de Tirba. (OP) C. 25-26/89.

152. Socavones de piedra blanca de donde se extrajo yeso. Pequeños corrales. Tres hornos de yeso. Laderas de Mtña: del Moro. Cañada del Moro. (OR) C. 23/89.

153. Casa antigua pequeña. Cuatro hornos de yeso. Laderas de Mtñetas. de Violante, a la altura de Km. 7. Tuineje (05) C. 23/90



Aprobado en sesión plenaria
de fecha ... 2.6 JUN 2001 ...
Punto N.º ...

Edo. El Secretario

Excmo. Cabildo Insular de Fuerteventura




154. Casa antigua y corrales. Bquillos entre Mtñetas Ruiz y Mtña del Moro. Cañada del Moro. Valle de Giniginámar. (OT) C. 24/89.
155. Cimientos de un corral con toril adosado. Hay material malacológico. Degollada Honda. Giniginámar. (OU) C.21191.
156. Conjunto de cinco estructuras circulares con toriles adosados. Aparece escaso material malacológico, cerámica lisa y material lítico. Próximos dos corrales de distintas dimensiones con escaso material malacológico. Bco. Vachuelo Largo. Giniginámar (OX) C.20/92.
157. Pequeñas cuevas a ambos lados del bco. Cerca de la playa, en la margen izda hay otras dos de medianas dimensiones. Bco. Vachuelo Corto. Giniginámar. (OY) C.19/91.
158. Pequeño corral con toril pequeño. Margen derecha del Bco. de la Atalaya, en la ladera de Atalaya de Marquina Yosa. Tarajalejo. (OZ) C. 21/88.
159. Restos de cimientos de pared que coinciden con una vereda, al final de esta vereda hay un pequeño corral con toril. Laderas de Atalaya de Marquina Yosa. Siguiendo la vereda del Bco. Marquina Yosa hacia el Bco. del Caracol hay una fuente y socos para animales. Tarajalejo. (PA) C. 20/88.
160. Supuesta estructura de enterramiento. Próximos dos corrales pequeños y toriles. Ladera derecha del Bco. del Caracol, hacia la mitad del Bco. Tarajalejo. (PB) C. 20/88.
161. Tres corrales, un toril y un horno de yeso. Laderas de Morro del Caracol, en dirección a la playa del Caracol. Tarajalejo. (PC) C. 19/88.
162. Casas antiguas. Aparece material malacológico y cerámica lisa. Bco. de Marcos Sánchez (PD) C. 22/86.
163. Cinco corrales pequeños en un barranquillo, próximo una casa semiderruida y un horno de yeso cercano. En Tarajalejo, cerca de las casas de la playa. (PE) C. 19/87.
164. Restos de cimientos de una construcción y una estructura receptiva realizada con grandes piedras. Próximo al cruce de la carretera de



Aprobado en sesión plenaria
de fecha 26 JUN 2001
Punto N.º 2
Eda. El Secretario

Excmo. Cabildo Insular de Fuerteventura



Tesejerague a la Florida y Juan Gopar. Tablero de los Alares. (PF)

C.28/91

165. Horno de cal. Montañeta de Juan Gopar. Vallichuelo de Juan Gopar. (PH) C.26/93

166. Gambuesa y planta de un corral casi circular; por encima del corral se encuentra una pared. Escasos fragmentos malacológicos y de cerámica lisa. Ladera del Cuchillo de Valle Largo, en la Punta de la Gambuesa, y en la margen derecha de la desembocadura del Bco. de Agando. Agando. ~L) C. 20193.

167. Horno de cal de grandes dimensiones y pequeñas dependencias rectangulares de piedra de cal. Degollada situada al N. de la Montaña de Agando. Agando (PI) C. 24/92.

168. Estructura semicircular. Cima de la Montaña de Agando. Agando. (PJ) C. 24/92.

169. Horno de cal. Ladera S.E. de la Montaña de Agando. Agando (PK) C. 24/92.

170. Planta de un corral circular con otro más pequeño adosado. Margen izda. del bco. que baja del Risco de la Colina, en la ladera Este. Agando (PM) C. 22/92.

171. Casas viejas. Aparece cerámica lisa y material malacológico. Situadas en ambos márgenes a lo largo del bco. de Tarajalejo. Tarajalejo. (PN) C.18-19-20-21-22/ 86-87.

172. Planta de corral ovoide, las piedras de la misma son de pequeñas dimensiones. Escasos fragmentos de material cerámico popular y material malacológico. A la derecha de la carretera que va de Tesejerague a la Florida y a Juan Gopar, muy próximo a la misma. Tablero de los Alares (1>0) C. 28/91.

173. Corrales o socos acondicionados en socavones, con muros delante. En el cauce del bco. hay restos de cimientos de paredes que parecen para retener el agua. Cuevas pequeñas que sirven de socos para animales. Margen derecha del Bco. Marquina Yosa, a 1 km. aprox. de la costa. Tarajalejo (1>5) C. 18-19/87.

174. Estructuras de dos molinos, sin techo ni aspas; una de ellas conserva las piedras molineras. Casa tradicional grande próxima



Aprobado en sesión plenaria
de fecha ... 2.º JUN. 2001 ...
Punto N.º ... 2 ...
Fdo. El Secretario

Excmo. Cabildo Insular de Fuerteventura



En la salida de Tuineje hacia el Sur, a mano derecha, por debajo de la Mtna. De Tamacite, Tuineje (1>T) C. 32/93..

175. Antigua lonja formada por dos almacenes de forma rectangular, conserva la techumbre de madera. Gran Tarajal (PU) C. 20/96.
176. Horno de cal en Gran Tarajal. (1>U) C. 20/96.
177. Horno de cal en Playa del Caracol y otro en el Barranco de Marquina Yosa. Tarajalejo. (PX) C. 19/87-88.
178. Horno de cal situado cerca de Los Apartaderos. Tarajalejo (PY) C. 18/85. (no está ubicado en los planos de la Carta Arqueológica)
179. Conjunto formado por dos casas y corrales. Material cerámica vidriada. Situada cerca de El Calvario. La Florida ~C) C. 30/92-93.
180. Corral oval situado en Casilla Blanca. Las Casitas (Ri)) C. 30/92.
181. Pequeño corral circular. Situado en el Cuchillo de Valle Largo. Giniginámar (RE) C. 20/92.
182. Cueva natural acondicionada con una pared. Situada en la margen izquierda del Vachuelo Largo. Giniginámar (RG) C.20/92.
183. Cimientos de una estructura circular, posiblemente un corral. Situado en el Cuchillo del Valle Largo. Giniginámar (RM) C. 20/92.
184. Acumulación de piedra de tendencia circular, algunas de ellas hincadas. Situada en la loma del Cuchilló de Valle Largo. Giniginámar (RI) C.20/92.
185. Vereda que parte de Morretes Negros, sube a Marquina Yosa y llega hasta Giniginámar. Tarajalejo (RJ) C. 21/88.
186. Acumulaciones de piedra de tendencia circular. Situada en la ladera Sur que baja de la Atalaya de Marquina Yosa. Tarajalejo. (RK) C. 20/88.
187. Acumulaciones de piedra de tendencia circular. Situada en la loma Sur de la Atalaya de Marquina Yosa. Tarajalejo (RL) C. 20/88.



Aprobado en sesión plenaria
de fecha 26 JUN 2001
Punto N.º 2
Edo. El Secretario

Excmo. Cabildo Insular de Fuerteventura



188. Torre de piedra de 1 m. Aproximadamente de altura. Situado entre la Atalaya de Marquina Yosa y Morro del Caracol. Tarajalejo (RM) C. 20/88.

189. Acumulaciones de piedra con alguna de ella hincadas. Situada entre el Morro del Caracol y otra loma que no tiene nombre. Tarajalejo. (RP) C. 19/88.

190. Dos amontonamientos de piedra con cruces de madera. Posiblemente sea descansaderos. Situado uno a la derecha de la carretera Tuineje - Florida, enfrente de Las Casitas. El otro está a la izquierda de esa misma carretera, junto a una pequeña montaña que parte de la Mñeta. de la Guerra. Tuineje (RX) C. 31-32/92.

191. Casa rectangular con dos habitaciones. Material arqueológico en superficie: cerámica lisa, a tomo y popular. Situado al pie del Morrete del Mojón. Las Casitas. (RY) C. 30/92.

192. Casa semiderruida situada al pie del Morrete del Mojón. Las Casitas. (Rz) C. 30/93.

193. Estructura rectangular semiderruida con su parte interior más honda. Situado próximo ~ Bco. Las Rositas. Rosa Catalina García. (SA) C. 30/94.

194. Casa rectangular con una sola habitación. Situada en las Montañetas de Mazacote. Juan Gopar (SB) C. 27/91.

195. Casa con siete habitaciones en forma de L tiene cerámica popular. Situada a la izquierda del Bco. de Mazacote. La Fuentita (SC) C. 25/93.

196. Corral circular con Otro más pequeño adosado. Tiene cerámica popular. Situada en la ladera de la Mña. de la Ermita. Tesejague. (SE) C. 29/87.

197. Casa de piedra con tres habitaciones. Situada en la carretera Gran Tarajal-Morro Jable, aproximadamente en el Km. 1 (SF) C. 23/95.

198. Corral circular mediano. Próximo una choza de forma ovoide y con el suelo rehundido. Situado en una loma que baja del Risco de Los Colinos. Casas de Violante (SG) C. 23/91.




Aprobado en sesión plenaria

de fecha

Punto N.º 2.26 JUN. 2001.....

Fdo. El Secretario

Excmo. Cabildo Insular de Fuerteventura



199. Casa con dos habitaciones con cerámica a tomo. Situado en los alrededores de Casa de Pablo Sánchez. Giniginámar. (SH) C. 23/91.

200. Corral pequeño situado enfrente de la Carga del Camello. Giniginámar (SI) C.22/91.

201. Corral pequeño y varios socos. Material arqueológico en superficie: malacológico, cerámica popular y a torno. Situado en una loma que baja del Alto del Vachuelo Largo. Giniginámar (SJ) C. 22/91.

202. Casa grande semiderruida con cerámica a tomo. Situada en La Solana. Giniginámar. (JK) C. 22/91.

203. Construcción oval pequeña. Situada en la ladera del Alto de la Cabeza de Tisajorey. Marco Sánchez (SL) C. 22/84.

204. Corral circular en la ladera del Morro de la cruzada. Marco Sánchez (SM) C.21/84.

205. Estructura rectangular pequeña media derruida. Situada en la ladera del Morro de la Cruzada. Marco Sánchez. (SN) C. 21/84.

206. Corral rectangular en buen estado. Situado en la ladera del Cuchillo de la Pedrera. Tarajalejo. (SO) C. 19/85.

207. Casa de tres habitaciones. Material arqueológico en superficie: cerámica moderna y a torno. Situada a la orilla del Barranco de Tisajorey (SP) C. 18/85.

208. Conjunto de casas de tipo tradicional. Plantas combinadas en V y L, rectangulares. Cubiertas a dos aguas y planas igualmente combinadas. A su alrededor aparecen otras estructuras: corrales, hornos, etc. Hay referencias de 5. Jiménez Sánchez sobre la existencia de un poblado aborigen en este lugar, pero una vez prospectado no se ha encontrado nada. Existe cerámica popular y de color rojo. Situado entre los Barrancos de Las Lajas y el Barranco de la Florida. Las Casitas (SU) C. 31/92.

209. Casas populares de planta rectangular y cubiertas planas de torta. Una de las casas tiene planta en U. Cerámica lisa en sus alrededores. Existe también un horno de cal. Situada en las dos vertientes del Barranco de Juan Gopar, desde los Asientos de



Aprobado en sesión plenaria
de fecha ... 26 JUN. 2001 ...
Punto N.º ... 2 ...

Fdo. El Secretario

Excmo. Cabildo Insular de Fuerteventura



Juan Gopar hasta el Morro Negro. Juan Gopar. (SV) C. 27-28/92-93-94

210. Dos casas tradicionales, cubierta plana y corrales de planta cuadrada. Hay cerámica popular y de color rojo. Situado en el tablero de Sebastián Díaz. La Fuentita (SX) C. 24/95.
211. Tres casas tradicionales con cubierta plana y planta cuadrada y rectangular. En una de ellas la decoración es a franjas grises. Aparecen corrales de planta cuadrada y circular en los alrededores. Hay cerámica popular. Situada en la loma del Cuchillete en dirección Sur. La Florida (SY) C. 25/96.
212. Corral de planta ovalada formado por piedras de gran tamaño. Situado en una ladera donde el Bco. de la Pileta y el Bco. de Tirba unen su cauce. Tesejerague. (SZ) C.27/88.
213. Pequeño socavón acondicionado con un pequeño muro en su exterior. Posible enterramiento. Situado en la ladera Este de la Atalaya del Caracol. Giniginámar. (TA) C. 22/90.
214. Dos casas tradicionales. Una de ellas tiene tejado combinado, a dos aguas y plano. Material arqueológico en superficie: cerámica popular. En los alrededores existe cerámica decorada. Situadas en las laderas del Tablero de Narcisa. Giniginámar. (TB) C. 22-23/90.
215. Conjunto de casas de tipo tradicional. Todas tienen la cubierta plana y en su mayoría la piedra vista. La planta es de tipo cuadrado o rectangular. Material : cerámica popular. Situada en la ladera Este de Rincón de Orán. Giniginámar (TC) C 20-21/90.
216. Casa tradicional con cubierta plana y planta rectangular. Material : cerámica popular. Situada en Cañada del Moro. Giniginámar. (TD) C. 23/89.
217. Cuatro grandes piedras hincadas que formarían parte de una posible estructura. Material cerámica popular y roja. Situada en una pequeña loma de la Atalaya del Caracol, junto a la carretera Gran Tarajal- Jandía. Giniginámar (TE) C. 23/89.
218. Estructura ovalada con dos gateras adosadas. Situada entre la ladera de Cañada del Chaparro y Tablero de Narcisa. Loma del Moro. (TF) C. 23/88.



Aprobado en sesión plenaria
de fecha 26 JUN 2001
Punto N.º 2

Edo. la Secretaría

Excmo. Cabildo Insular de Fuerteventura



219. Casa de tipo tradicional de planta rectangular. Situada en el lado
N.º del Morrete de las Yeseras. Tarajalejo (TH) C. 22/86.

220. Tres corrales pequeños de planta cuadrada. Situada al Sur del
Tablero de los Alares. Tarajalejo (TI) C. 21/87.

221. Horno posiblemente de yeso. Situado al Sur del Tablero de los
Mares. Tarajalejo (TJ) C. 21/86.

222. Casa tradicional con cubierta plana y dos habitaciones, una
cuadrada y otra ovalada. Situadas entre la confluencia de los
Barrancos de Marcos Sánchez y Los Frontones. Tarajalejo (TK) C.
21/86.

223. Ermita de San Marcos (Tiscamanita) B.I.C.

224. Casa - Centro de Interpretación de Los Molinos (Tiscamanita).

225. Casa (no en catálogo 381) (Tiscamanita).

226. Molino en Tiscamanita (situado en el Centro de Interpretación)
B.I.C..

227. Molino en Tiscamanita B.I.C.

228. Noria en Tiscamanita.

229. Tahona en Tiscamanita.

230. Horno de cal en La Erita (Tuineje e).

231. Iglesia de San Miguel Arcángel (Tuineje) B.I.C.

232. Molino en Tuineje.

233. Hornos de cal Cortijo de Tegureyde (Tuineje).

234. Taro en los alrededores del Cortijo de Tegureyde (Tuineje).

235. Taro en Tuineje.

236. Noria en Tuineje.



Aprobado en sesión plenaria
de fecha ... 2.6 JUN. 2001 ...
Punto N.º ... 2 ...
Fdo. El Secretario

Excmo. Cabildo Insular de Fuerteventura



- 237. Molino en Tuineje.
- 238. Casa (nº en catálogo 406) Tuineje.
- 239. Casa (nº en catálogo 408) Tuineje.
- 240. Casa (nº en catálogo 410) Tiscamanita.
- 241. Hornos en Llanos de Juan Pablo (Tiscamanita).
- 242. Horno en Rosa Catalina García (Tuineje).
- 243. Horno en La Florida (Tuineje).
- 244. Horno de cal en Montañita. de Juan Gopar.
- 245. Hornos de cal y de yeso en los alrededores de Montaña Chica.
- 246. Hornos en Cañada Tirba.
- 247. Ermita de San José (Tesejague) B.I.C.
- 248. Horno de yeso Montañita de Violante.
- 249. Horno de yeso Montañita de Violante.
- 250. Horno de cal en la Fuentita,
- 251. Horno de cal en El Charco.
- 252. Horno de cal en Llano de La Higuera.
- 253. Horno de cal en Montañita de la Ventosilla.
- 254. Horno de cal en Montañita de la Ventosilla.
- 255. Horno de cal en Gran Tarajal.
- 256. Faro de la Entallada (Las Playitas)
- 257. Yacimiento Paleontológico de Las Playitas.

